

Logbuch

Vilm II ODIN - Basel Schweiz Reg. Nr. 05691

Reise Jahr 1,1 2023 Tag, Datum MITTWOCH, 24. Mai 2023 UTC +/- +2 Standort, Ziel DALSBRUK Blatt Nr. 1

VHF/Telefon		Beteiligte		Warnungen und Berichte	
von	bis	Wer ruft	Wen?	CH	Meldung, Gespräch
1					
2					
3					
4					

Wetter		Vorhersage						Warnungen und Berichte	
für Zeit	Gültig bis	Wind	See	Wolke	Baro	Temp	Meldung	Gebiet, Vorhersage, Wetterlage	Visum
TT.MM/LT	hh:mm	Ri	Bf	Sg-m	8/8	hPa	°C	Nr, Station	
24.05	03:00	150	0-1	-	1017	10°	PG	DALSBRUK	
	09:00	180	1-2	-	1017	20°			
	15:00	210	2-3	-	1016	23°			
	21:00	210	2	-	1015	15°			
5									
6									
7									

Logbuch		Beobachtungen						Kurs					Segel, Motor, Position, Peilungen, Manöver, Wache		Seemeilen	
Bordzeit	Logstand	Wind	See	Wolke	Baro	Temp	+ → ← -					Ah	Sp	Segel	Motor	
LT	sm	Ri	Bf	Sg-m	8/8	hPa	MgK	Abl	Mw	Wa	Sa	KaK			sm	sm
14:00	0.0	270	2-3	-	1018	24°										
14:15	-	210	2-3	-	1016	24°										
3																
4																
5																
6																
7																
8																
9																
10																
11																
12																
13																
14																
15																
16																
17																
18																

Checkliste	Antrieb, Versorgung, Navigation			Vorrat	Motor [h]	Brennstoff [l]	Wasser [l]	Strom [V]	Total
	vor dem Auslaufen nach dem Einlaufen	<input checked="" type="checkbox"/> Motor	<input checked="" type="checkbox"/> Ventile	<input checked="" type="checkbox"/> VHF	Vortrag	5019.0	130	-	1 NEU
	<input checked="" type="checkbox"/> Getriebe	<input checked="" type="checkbox"/> Bilge	<input checked="" type="checkbox"/> Navi	Verbrauch	0.6	2		2	Vortrag
	<input checked="" type="checkbox"/> Welle	<input checked="" type="checkbox"/> Gas	<input checked="" type="checkbox"/> Meteo	Getankt	-	-	450	3	Summe
	<input checked="" type="checkbox"/> Batterie	<input checked="" type="checkbox"/> Heizung	<input checked="" type="checkbox"/> Fäktank	Übertrag	5019.6	128	450	Ah	Gesamt

Hafen		Standort		Skipper I	
Gebühr	-	DALSBRUK			PHS
EI-Wa	<input checked="" type="checkbox"/>	Hafenmeister	1.0 KEWER		USC
WM-Tu	<input checked="" type="checkbox"/>	Telefon	-		SPF
		Beurteilung	<input checked="" type="checkbox"/>	Visum	

Logbuch

Vilm II ODIN - Basel Schweiz Reg. Nr. 05691

Reise Jahr	1.1 2023	Tag, Datum	Freitag 25. Mai 2023	UTC +/-	+2	Standort, Ziel	DALSBRUK	Blatt Nr.	2
------------	-------------	------------	----------------------	---------	----	----------------	----------	-----------	---

VHF/Telefon		Beteiligte		Warnungen und Berichte		
von	bis	Wer ruft	Wen?	CH	Meldung, Gespräch	Visum
1						
2						
3						
4						

Wetter		Vorhersage						Warnungen und Berichte		
für Zeit TT.MM/LLT	Gültig bis hh:mm	Wind Ri	Bf	See Sg-m	Wolke 8/8	Baro hPa	Temp °C	Meldung Nr, Station	Gebiet, Vorhersage, Wetterlage	Visum
1800	0200	280	2-3	-	☉	1012	12	PG	KASNÄS / DALSBRUK	
2	0900	320	2	-	☉	1012	15			
3	1500	340	3-4	-	☉	1015	19			
4	2100	350	2-3	-	☉	1017	17			
5					○					
6					○					
7					○					

Logbuch		Beobachtungen						Kurs					Segel, Motor, Position, Peilungen, Manöver, Wache		Seemeilen		
Bordzeit LT	Logstand sm	Wind Ri	Bf	See Sg-m	Wolke 8/8	Baro hPa	Temp °C	MgK	Abl	Mw	Wa	Sa	KaK	Ah	Sp	Segel sm	Motor sm
1100	-	270	3-4	0.2	☉	1015	20										
1115	0.8	270	4-5	0.3	☉	1015	20	070									0.8
1145	2.5	270	5-6	0.4	☉	1015	20	360								4.2	
1600	5.0	270	5-6	0.3	☉	1015	20	280									1.5
1630	6.5	270	3-4	-	☉	1016	20	~									
6					○												
7					○												
8					○												
9					○												
10					○												
11					○												
12					○												
13					○												
14					○												
15					○												
16					○												
17					○												
18					○												

Checkliste vor dem Auslaufen nach dem Einlaufen	Antrieb, Versorgung, Navigation			Vorrat	Motor [h]	Brennstoff [l]	Wasser [l]	Strom [V]	Total	4.2	2.3	
	<input checked="" type="checkbox"/> Motor	<input checked="" type="checkbox"/> Ventile	<input checked="" type="checkbox"/> VHF	Vortrag	10	19.6	128	427	13.7	128	über Grund	4.0
<input checked="" type="checkbox"/> Getriebe	<input checked="" type="checkbox"/> Bilge	<input checked="" type="checkbox"/> Navi	Verbrauch	1.1	3	23	2	13.7	133	Vortrag	-	-
<input checked="" type="checkbox"/> Welle	<input checked="" type="checkbox"/> Gas	<input checked="" type="checkbox"/> Meteo	Getankt	-	-	-	-	935	128	Summe	-	-
<input checked="" type="checkbox"/> Batterie	<input checked="" type="checkbox"/> Heizung	<input checked="" type="checkbox"/> Fäktank	Bemerkung	Übertrag	10	20.7	125	427	Ah 217	Gesamt	4.0	2.0

Hafen	Standort	Beurteilung	Skipper I
Gebühr	DALSBRUK	1.0	PHS
Ei-Wa	Hafenmeister		VSC
WM-Tu	Telefon		Crew
	Beurteilung		SPF
	Visum		

Logbuch

Vilm II ODIN - Basel Schweiz Reg. Nr. 05691

Reise Jahr	1.1 2023	Tag, Datum SAHSTAG 27. FREITAG, 26. MAI 2023	UTC +/- +3	Standort, Ziel DALSBENK - NAGU	Blatt Nr. 3
---------------	-------------	--	---------------	-----------------------------------	----------------

VHF/Telefon		Beteiligte		Warnungen und Berichte	
von	bis	Wer ruft	Wen?	CH	Meldung, Gespräch
1					
2					
3					
4					

Wetter		Vorhersage						Warnungen und Berichte	
für Zeit TT.MM/LLT	Gültig bis hh:mm	Wind Ri	Bf	See Sg-m	Wolke 8/8	Baro hPa	Temp °C	Meldung Nr, Station	Gebiet, Vorhersage, Wetterlage
0705	0600	320	3-4	0.3	☉	1021	8	WF	KASOÄS
	0900	320	3	0.3	☉	1023	9		
	1200	300	3	0.3	☉	1024	9		
	1500	240	2-3	0.2	☉	1021	8		NAGU
	1800	200	4	0.1	☉	1019	10		
0805	0600	180	6-7	0.2	☉	1012	10		

Logbuch		Beobachtungen						Kurs						Seemeilen			
Bordzeit LT	Logstand sm	Wind Ri	Bf	See Sg-m	Wolke 8/8	Baro hPa	Temp °C	MgK	Abl	Mw	Wa	Sa	KaK	Ah	Sp	Segel sm	Motor sm
0745	-	280	2-3	-	☉	1024	13	DTF	NO EIN, LEINEN LOS								
0755	0.5	300	2-3	-	☉	1024	13	DTF	GE NO AUS								0.5
0840	3.5	300	3	0.2	☉	1025	13	210	NO EIN, GE DTF 0850 BRÜCKE						3.0		
0940	9.5	300	3	0.2	☉	1025	15	345	JUDASHOLM QAB								6.0
1005	11.0	300	3-4	0.1	☉	1025	15	010	GE, GE, IS, NO AUS, KÄLKLÖPER QAB								1.5
									JUHU! HALBWIND MIT VOLLEZUG								
1025	14.0	280	4-5	0.3	☉	1025	13	000	GE, GE, IS SOH 7.2						2.5		
1050	16.2	200	4-5	0.3	☉	1025	12	360	GE, IS, NO EIN, VIGGRÄR QAB						1.7		
1150	21.8	300	3	0.2	☉	1026	13	300	DTF LILA KHAPUN QAB								5.6
1250	27.8	300	3	0.1	☉	1026	13	DTF	STORA BASSHOLMEN QAB								6.0
1330	35.0	300	0-1	-	☉	1026	18		NAGU, STEN AM SCHWEGEL AUSE								7.7
									NO AUS, MIT SPRITZ								
1630	-								LEINEN MIT STROPFEN KONTRAST								

Checkliste	Antrieb, Versorgung, Navigation		Vorrat	Motor [h]	Brennstoff [l]	Wasser [l]	Strom [V]	Total	8.2	27.3		
	vor dem Auslaufen	<input checked="" type="checkbox"/> Motor <input checked="" type="checkbox"/> Getriebe <input checked="" type="checkbox"/> Welle <input checked="" type="checkbox"/> Batterie	<input checked="" type="checkbox"/> Ventile <input type="checkbox"/> Bilge <input type="checkbox"/> Gas <input checked="" type="checkbox"/> Heizung	<input checked="" type="checkbox"/> VHF <input checked="" type="checkbox"/> Navi <input checked="" type="checkbox"/> Meteo <input checked="" type="checkbox"/> Fäktank	Vortrag	5020.7	125	427	137 131	über Grund	-	-0.3
	nach dem Einlaufen				Verbrauch	5.3	110/15	78	137 134	Vortrag	4.0	2.0
					Getankt	-	-	50	133 131	Summe	12.2	29.0
Bemerkung			Übertrag	5026.0	110	405	220 220	Gesamt	41.2			

Hafen	Standort	KEILRIEMEN GESPAUNT	Skipper I	PMS
Gebühr	30/15	NO BILGE KORB AUSGEPUMPT <th>Skipper II</th> <th>VSC</th>	Skipper II	VSC
EI-Wa-Du	Internet		Crew	SPE
VMI-TU	Beurteilung 1.0	Visum		

Logbuch

Vilm II ODIN - Basel Schweiz Reg. Nr. 05691

Reise Jahr 1.1 2023 Tag, Datum MONTAG 29. Mai 2023 UTC +/- +3 Standort, Ziel NAGU - BERGHAVN Blatt Nr. 4

VHF/Telefon		Beteiligte		Warnungen und Berichte	
von	bis	Wer ruft	Wen?	CH	Meldung, Gespräch
1					
2					
3					
4					

Wetter		Vorhersage						Warnungen und Berichte	
für Zeit TT.MM/LLT	Gültig bis hh.mm	Wind Ri	Bf	See Sg-m	Wolke 8/8	Baro hPa	Temp °C	Meldung Nr. Station	Gebiet, Vorhersage, Wetterlage
1	06:00	350	5	0.1	1	1013	8	W#	NAGU
2	09:00	350	5	0.2	1	1014	7		
3	12:00	320	5	0.3	1	1015	7		
4	12:00	230	4	0.3	1	1017	6		KUHLIGKE
5	15:00	330	4	0.4	1	1017	6		
6	18:00	-	0	0.2	1	1016	6		
7	00:00	200	5-6	0.2	1	1014	8		

Logbuch		Beobachtungen						Kurs						Seemeilen			
Bordzeit LT	Logstand sm	Wind Ri	Bf	See Sg-m	Wolke 8/8	Baro hPa	Temp °C	MgK	Abl	Mw	Wa	Sa	KaK	Ah	Sp	Segel sm	Motor sm
08:30	-	270	1-3	-	1	1017	15										
08:40	0.2	270	1-3	-	1	1017	15							220			0.2
09:05								DRF									
10:05	5.4	340	3-4	0.3	1	1017	12	250									5.2
10:35	8.1	280	2-3	0.1	1	1017	13	240						220	✓		2.7
11:35	12.6	300	2-3	0.1	1	1017	13	240						218	✓		4.5
12:35	17.4	320	2-3	0.1	1	1017	13	185						216	✓		4.8
13:20	20.6	270	2-4	0.3	1	1017	13	220									3.2
14:30	25.3	330	2-3	-	1	1020	15	-									4.7
10																	
11																	
12																	
13																	
14																	
15																	
16																	
17																	
18																	

Checkliste vor dem Auslaufen nach dem Einlaufen	Antrieb, Versorgung, Navigation			Vorrat	Motor [h]	Brennstoff [l]	Wasser [l]	Strom [V]	Total	13.5	12.8
	✓ Motor	✓ Ventile	✓ VHF	Vortrag	5026.0	110	405	129 132	über Grund		-0.2
	✓ Getriebe	0 Bilge	✓ Navi	Verbrauch	2.7	7	54	137 135	Vortrag	12.2	29.0
	✓ Welle	✓ Gas	✓ Meteo	Getankt	-	190	90	132 132	Summe	27.7	41.6
✓ Batterie	✓ Heizung	✓ Fäktank	Übertrag	5028.7	393	491	120 219	Gesamt	69.3		

Hafen		Standort BERGHAVN		SEHNER, KALTER SEGELTAG!		Skipper I PHIS	
Gebühr -	Hafenmeister					Skipper II USC	
EI-Wa-Du -	Telefon					Crew SPF	
WM-TU -	Beurteilung SEHNSCHÖN	Visum					

Logbuch

Vilm II ODIN - Basel Schweiz Reg. Nr. 05691

Reise Jahr	1.1 2023	Tag, Datum	Dienstag 30. Mai 23	UTC +/-	+ 3	Standort, Ziel	BERGHAMN - SOTUNGA	Blatt Nr.	5
------------	-------------	------------	---------------------	---------	-----	----------------	--------------------	-----------	---

VHF/Telefon		Beteiligte		Warnungen und Berichte		
von	bis	Wer ruft	Wen?	CH	Meldung, Gespräch	Visum
1						
2						
3						
4						

Wetter		Vorhersage						Warnungen und Berichte	
für Zeit	Gültig bis	Wind	See	Wolke	Baro	Temp	Meldung	Gebiet, Vorhersage, Wetterlage	Visum
TT.MM/LL	hh:mm	Ri	Bf	Sg-m	8/8	hPa	°C	Nr, Station	
30.05	06:00	320 5-6	0.3	☉	1016	8	WF	KÜHLIGKE	
	09:00	320 5-6	0.6	☉	1018	7			
	12:00	320 5	0.6	☉	1020	7			
	15:00	320 4-5	0.4	☉	1020	7			
	18:00	300 3	0.3	☉	1020	8			
				☉					
				☉					

Logbuch		Beobachtungen						Kurs		Segel, Motor, Position, Peilungen, Manöver, Wache						Seemeilen	
Bordzeit	Logstand	Wind	See	Wolke	Baro	Temp	MgK	Abl	Mw	Wa	Sa	KaK	Ah	Sp	Segel	Motor	
LT	sm	Ri	Bf	Sg-m	8/8	hPa	°C								sm	sm	
10:50	-	330 3-4	0.1	☉	1022	14	DTF	HD EIN, ANDEK AUF, ANPLANTEN	200	✓							
12:40	8.6	330 3-3	0.1-0.2	☉	1024	14	270	WELLE 0.4-0.6, JUNGFRENSLICE							8.6		
14:50	-	320 4	0.2	☉	1025	14	DTF	HD EIN, LEINEN LOS, AUSLAFEN	199	✓							
15:05	9.5	330 4	0.4	☉	1025	14	270	GE, HD AUS, 4-537 220° 7.c SOG							0.9		
16:25	7.5	320 3	0.2	☉	1025	14	DTF	HD EIN, GE AUS, QA BB						8.0			
				☉				L 3 FAHREN PASSIERT	196	✓							
17:20	22.7	320 2-3	0.0	☉	1025	16		SOTUNGA LÄNGS AN STEG, HD AUS							5.2		
				☉													
				☉													
				☉													
				☉													
				☉													
				☉													
				☉													
				☉													

Checkliste vor dem Auslaufen nach dem Einlaufen	Antrieb, Versorgung, Navigation		Vorrat	Motor [h]	Brennstoff [l]	Wasser [l]	Strom [V]	Total	8.0	14.7	
	<input checked="" type="checkbox"/> Motor	<input checked="" type="checkbox"/> Ventile	<input checked="" type="checkbox"/> VHF	5028.7	893	441	133 137	über Grund	-0.2	-0.3	
	<input checked="" type="checkbox"/> Getriebe	<input checked="" type="checkbox"/> Bilge	<input checked="" type="checkbox"/> Navi	Verbrauch	3.1	12	54	133 129	Vortrag	27.7	41.6
	<input checked="" type="checkbox"/> Welle	<input checked="" type="checkbox"/> Gas	<input checked="" type="checkbox"/> Meteo	Getankt	-	-	-	129 13.2	Summe	35.5	56.0
	<input checked="" type="checkbox"/> Batterie	<input checked="" type="checkbox"/> Heizung	<input checked="" type="checkbox"/> Fäktank	Übertrag	5031.8	280	387	200 200	Gesamt	91.5	

Hafen	Standort	SOTUNGA	Skipper I	PHS
Gebühr	Hafenmeister	NOCH GESCHLOSSEN	Skipper II	VSC
El-Wasser	Telefon		Crew	SPF
WM-FB	Beurteilung	FRIEDLICH	Visum	

Logbuch

Vilm II ODIN - Basel Schweiz Reg. Nr. 05691

Reise 1,1 Tag, Datum MITTWOCH, 21.05.2023 UTC +/- +3 Standort, Ziel SETHUNZA - KASTELHOLM Blatt Nr. 6
 Jahr 2023

VHF/Telefon		Beteiligte		Warnungen und Berichte	
von	bis	Wer ruft	Wen?	CH	Meldung, Gespräch
1					
2					
3					
4					

Wetter		Vorhersage							Warnungen und Berichte	
für Zeit	Gültig bis	Wind	Bf	See	Wolke	Baro	Temp	Meldung	Gebiet, Vorhersage, Wetterlage	Visum
TT,MM/LL	hh:mm	Ri		Sg-m	8/8	hPa	°C	Nr, Station		
0747	0600	270	5-6	0.3	☁	1012	10	W#	KUMLINZE	
	0900	320	4-5	0.2	☁	1012	9			
	1200	320	5-6	0.3	☁	1012	9			
	1200	320	4-6	0.1	☁	1014	11		LÄNGWÄS	
	1500	320	4-5	0.1	☁	1014	11			
	1800	320	4-5	0.2	☁	1014	10			

Logbuch		Beobachtungen							Kurs					Seemeilen			
Bordzeit	Logstand	Wind	Bf	See	Wolke	Baro	Temp	Segel, Motor, Position, Peilungen, Manöver, Wache					Ah	Sp	Segel	Motor	
LT	sm	Ri		Sg-m	8/8	hPa	°C	MgK	Abl	Mw	Wa	Sa	KaK			sm	sm
0915	-	330	2-3	0.0	☁	1014	15	D#							250	✓	
1015	5.6	330	2-3	0.2	☁	1015	15	D#									
1110	11.4	330	5-6	0.5	☁	1015	15	D#									5.6
1205	17.0	320	4-5	0.4	☁	1015	14	265									5.8
1246	21.2	320	5-6	0.5	☁	1015	17	D#								4.2	5.6
1348	27.5	330	6	0.1	☁	1016	20										6.3
7																	
8																	
9																	
10																	
11																	
12																	
13																	
14																	
15																	
16																	
17																	
18																	

Checkliste	Antrieb, Versorgung, Navigation	Vorrat	Motor [h]	Brennstoff [l]	Wasser [l]	Strom [V]	Total	4.2	23.3
vor dem Auslaufen nach dem Einlaufen	<input checked="" type="checkbox"/> Motor <input checked="" type="checkbox"/> Getriebe <input checked="" type="checkbox"/> Welle <input checked="" type="checkbox"/> Batterie <input checked="" type="checkbox"/> Ventile <input checked="" type="checkbox"/> Bilge <input checked="" type="checkbox"/> Gas <input checked="" type="checkbox"/> Heizung <input checked="" type="checkbox"/> VHF <input checked="" type="checkbox"/> Navi <input checked="" type="checkbox"/> Meteo <input checked="" type="checkbox"/> Fäktank	Vortrag	5031.8	280	387	¹ 137 137	über Grund		-1.0
		Verbrauch	4.0	12	19	² 126 134	Vortrag	35.5	56.0
		Getankt	-	-	-	³ 134 130	Summe	39.7	78.3
Bemerkung		Übertrag	5035.8	268	328	⁴ 200 200	Gesamt	128.0	

Hafen	Standort	Skipper I
Gebühr	KASTELHOLM	PHS
Et-Wa-DU	Hafenmeister GESCHLOSSEN	Skipper II VSC
MM-FU	Telefon WC+DU offen	Crew SFE
	Beurteilung ALLES NEU	

Visum

Logbuch

Vilm II ODIN - Basel Schweiz Reg. Nr. 05691

Reise Jahr 1.1 2023 Tag, Datum DONNERSTAG 01. JUNI 23 UTC +/- +3 Standort, Ziel KASTELHOLM - MARIENHAFEN OST Blatt Nr. 7

VHF/Telefon		Beteiligte		Warnungen und Berichte		
von	bis	Wer ruft	Wen?	CH	Meldung, Gespräch	Visum
1						
2						
3						
4						

Wetter		Vorhersage						Warnungen und Berichte		
für Zeit TT,MM/LL	Gültig bis hh:mm	Wind Ri	Bf	See Sg-m	Wolke 8/8	Baro hPa	Temp °C	Meldung Nr, Station	Gebiet, Vorhersage, Wetterlage	Visum
0746	0900	320 5	0.1	0.1	0	1015	7	WF	ALAND NABEN	
	1200	320 5	0.1	0.1	0	1016	7			
	1500	320 4-6	0.1	0.1	0	1016	8			
	1800	320 4-5	0.2	0.2	0	1016	9			
5										
6										
7										

Logbuch		Beobachtungen						Kurs						Segel, Motor, Position, Peilungen, Manöver, Wache		Seemeilen	
Bordzeit LT	Logstand sm	Wind Ri	Bf	See Sg-m	Wolke 8/8	Baro hPa	Temp °C	+ MgK	←	→	←	→	Ah	Sp	Segel sm	Motor sm	
0905	-	320	3-4	-	0	1015	14										
0935	2.5	340	4-5	0.4	0.4	1015	13	170	GE MOEIN, TIGRIN GABER, GE			187	1		2.5		
1020	7.1	340	6-7	0.6	0.6	1015	13	170	GE MOEIN, SEGELGRUNDE			186	✓	4.6			
1105	10.2	340	4-5	0.4	0.4	1016	13	170	LEHSTROMKANAL, BRÜCKE PASSIERE						3.1		
1140	1300	330	5-6	0.1	0.1	1016	13		MARIENHAFEN OSTHAFEN, STEG 1, AM SCHWELZEL, HD AUS						2.8		
6																	
7																	
8																	
9																	
10																	
11																	
12																	
13																	
14																	
15																	
16																	
17																	
18																	

Checkliste	Antrieb, Versorgung, Navigation	Vorrat	Motor [h]	Brennstoff [l]	Wasser [l]	Strom [V]	Total	Segel	Motor
vor dem Auslaufen	<input checked="" type="checkbox"/> Motor							4.6	8.4
nach dem Einlaufen	<input checked="" type="checkbox"/> Ventile							-	-0.3
	<input checked="" type="checkbox"/> VHF	Vortrag	5037.8	268	328	128 133	über Grund		
	<input checked="" type="checkbox"/> Getriebe	Verbrauch	1.9	5	292	131 134	Vortrag	39.7	56.0
	<input checked="" type="checkbox"/> Bilge	Getankt	-	-	36	128 132	Summe	44.3	64.1
	<input checked="" type="checkbox"/> Navi	Übertrag	5037.7	263	292	128 200	Gesamt	108.4	
	<input checked="" type="checkbox"/> Meteo								
	<input checked="" type="checkbox"/> Batterie								
	<input checked="" type="checkbox"/> Heizung								
	<input checked="" type="checkbox"/> Fäktank								

Hafen	Standort	0206	PHS RIPPE U. RECHTS GERNACKT	Skipper I	PHS
Gebühr 30€	Hafenmeister		BEI SICH SUCHEM IN DER BACKKÜCHE	Skipper II	VCS
El-Wa-Du ✓	Telefon			Crew	PHS
WM-TU ✓ BASTU	Beurteilung 1.0	Visum			

Logbuch

Vilm II ODIN - Basel Schweiz Reg. Nr. 05691

Reise Jahr 1.1 2023 Tag, Datum SAMSTAG 3. Juni 2023 UTC +/- +3 Standort, Ziel MARIEHAMN - SEGLINZE Blatt Nr. 8

VHF/Telefon		Beteiligte		Warnungen und Berichte		
von	bis	Wer ruft	Wen?	CH	Meldung, Gespräch	Visum
1						
2						
3						
4						

Wetter		Vorhersage						Warnungen und Berichte		
für Zeit TT.MM/LLT	Gültig bis hh:mm	Wind Ri	Bf	See Sg-m	Wolke 8/8	Baro hPa	Temp °C	Meldung Nr, Station	Gebiet, Vorhersage, Wetterlage	Visum
0747	0600	280	3-4	0.0	∞	1020	7	WF	ALAND NAREN	
	0900	229	3-4	0.1	∞	1019	9			
	1200	290	4	0.1	∞	1018	9		LANNAKS	
	1500	300	3-4	0.2	∞	1018	8		KUMLINZE	
	1800	200	3	0.1	∞	1015	8			
	0000	240	4-5	0.1	∞	1013	9			
1406	0600	330	5-6	0.4	∞	1013	8			

Logbuch		Beobachtungen						Kurs					Segel, Motor, Position, Peilungen, Manöver, Wache		Seemeilen		
Bordzeit LT	Logstand sm	Wind Ri	Bf	See Sg-m	Wolke 8/8	Baro hPa	Temp °C	MgK	Abl	Mw	Wa	Sa	KaK	Ah	Sp	Segel sm	Motor sm
0830	-	240	1-2	-	∞	1020	12	-									
0900	2.1	240	2	0.1	∞	1020	13	160									2.1
0955	7.0	270	1-2	-	∞	1020	13	120						196	✓	2.9	
1035	9.1	1270	2-3	0.2	∞	1020	13	120						198	✓		4.1
1110	0.5	270	2-5	0.1	∞	1020	13	040						196	✓	2.4	
1300	20.0	330	0-1	0.1	∞	1020	14									8.5	
1335	22.8	270	3-4	0.2	∞	1020	14	015						192	✓	1.8	
1448	28.5	0	0-1	0.1	∞	1019	14	015						191	✓	6.7	
1620	38.4	330	2-3	0.1	∞	1018	18	015						189	✓		9.9
11																	
12																	
13																	
14																	
15																	
16																	
17																	
18																	

Checkliste vor dem Auslaufen nach dem Einlaufen	Antrieb, Versorgung, Navigation			Vorrat	Motor [h]	Brennstoff [l]	Wasser [l]	Strom [V]	Total	20.3	16.1
	<input checked="" type="checkbox"/> Motor <input checked="" type="checkbox"/> Getriebe <input checked="" type="checkbox"/> Welle <input checked="" type="checkbox"/> Batterie <input checked="" type="checkbox"/> Ventile <input checked="" type="checkbox"/> Bilge <input checked="" type="checkbox"/> Gas <input checked="" type="checkbox"/> Heizung <input checked="" type="checkbox"/> VHF <input checked="" type="checkbox"/> Navi <input checked="" type="checkbox"/> Meteo <input checked="" type="checkbox"/> Fäktank	Vortrag	1037.7	263	292	128	131	über Grund	-1.2	-1.2	
	Verbrauch	3.0	9	54	2	129	Vortrag	44.3	64.1		
	Getankt	-	-	185	3	131	Summe	65.4	74.0		
Bemerkung	Übertrag	1040.7	254	423	200	200	Gesamt	144.4			

Hafen	Standort	SCHÖNSTER SEGELTAG	Skipper I
Gebühr	SEGLINZE		PHS
Wasser	Hafenmeister		VSC
Wasser	Telefon		SPF
Wasser	Beurteilung	Ruhig	Visum

Logbuch

Vilm II ODIN - Basel Schweiz Reg. Nr. 05691

Reise Jahr 1.1 2023 Tag, Datum Montag 5. Juni 2023 UTC +/- +3 Standort, Ziel SEGELINZE - PANATTULA Blatt Nr. 9

VHF/Telefon		Beteiligte		Warnungen und Berichte		
von	bis	Wer ruft	Wen?	CH	Meldung, Gespräch	Visum
1						
2						
3						
4						

Wetter		Vorhersage						Warnungen und Berichte			
für Zeit TT.MM/LL	Gültig bis hh:mm	Wind Ri	Bf	See Sg-m	Wolke 8/8	Baro hPa	Temp °C	Meldung Nr. Station	Gebiet, Vorhersage, Wetterlage	Visum	
1	0148	0600	270	4	0.2	☉	1016	9	WF	KUHLINZE	
2		0900	300	3-4	0.1	☉	1017	9			
3		1200	330	3-4	0.1	☉	1017	9			
4		1500	280	2-3	0.1	☉	1020	9		SIÖRÖ	
5		1800	200	2	0.1	☉	1019	9		SEOKARI	
6											
7											

Logbuch		Beobachtungen						Kurs		Segel, Motor, Position, Peilungen, Manöver, Wache						Seemeilen	
Bordzeit LT	Logstand sm	Wind Ri	Bf	See Sg-m	Wolke 8/8	Baro hPa	Temp °C	MgK	Abl	Mw	Wa	Sa	KaK	Ah	Sp	Segel sm	Motor sm
0725	-	270	2	-	☉	1020	14	-									
0800	1.5	260	2-3	0.1	☉	1020	14	760									1.5
0900	5.3	280	2	0.1	☉	1020	15	090						197	✓	3.3	
1000	10.5	200	2-3	0.1	☉	1020	15	090						199	✓	5.2	
1100	13.7	200	2-3	0.1	☉	1020	15	DTF						196	✓	2.8	
1145	18.0	300	3	0.1	☉	1021	15	020						199	✓	4.7	
1245	22.8	360	2-3	0.1	☉	1021	15	360						196	✓	4.8	
1320	27.0	330	3-4	0.3	☉	1020	17	060						199	✓	4.2	
1340	28.5	-	-	-	☉	-	-	080								1.5	
1430	33.5	330	4	0.3	☉	1020	17	070						196	✓	5.0	
1525	38.6	330	4	0.3	☉	1020	17	DTF						194	✓	5.1	
1550	40.2	200	2-3	-	☉	1020	19									1.6	
13					☉												
14					☉												
15					☉												
16					☉												
17					☉												
18					☉												

Checkliste vor dem Auslaufen nach dem Einlaufen	Antrieb, Versorgung, Navigation			Vorrat	Motor [h]	Brennstoff [l]	Wasser [l]	Strom [V]	Total	22.5	18.2	
	<input checked="" type="checkbox"/> Motor	<input checked="" type="checkbox"/> Ventile	<input checked="" type="checkbox"/> VHF									
	<input checked="" type="checkbox"/> Getriebe	<input checked="" type="checkbox"/> Bilge	<input checked="" type="checkbox"/> Navi	Vortrag	5040.7	254	423	127 135	über Grund	-1.7	-2.0	
	<input checked="" type="checkbox"/> Welle	<input checked="" type="checkbox"/> Gas	<input checked="" type="checkbox"/> Meteo	Verbrauch	3.1	10	108	136 137	Vortrag	65.4	74.0	
<input checked="" type="checkbox"/> Batterie	<input checked="" type="checkbox"/> Heizung	<input checked="" type="checkbox"/> Fäktank	Getankt	-	-	-	132 132	Summe	86.2	100.2		
Bemerkung				Übertrag	5043.8	244	315	120 198	Gesamt	186.4		

Hafen		Standort PANATTULA		Skipper I PMS	
Gebühr 25.-	Hafenmeister 1.0			Skipper II VSC	
El-Wa-Du	Telefon -			Crew SPP	
WV-TU	Beurteilung Amt feschügl	Visum			

Logbuch

Vilm II ODIN - Basel Schweiz Reg. Nr. 05691

Reise 1.1 Tag, Datum Dienstag 6. Juni 2023 UTC +/- +3 Standort, Ziel PENNATILO - TURKU Blatt Nr. 10
 Jahr 2023

VHF/Telefon		Beteiligte		Warnungen und Berichte	Visum
von	bis	Wer ruft	Wen?		
1					
2					
3					
4					

Wetter		Vorhersage						Meldung Nr. Station	Warnungen und Berichte	Visum
für Zeit TT,MM/LL	Gültig bis hh:mm	Wind Ri	Bf	See Sg-m	Wolke 8/8	Baro hPa	Temp °C			
1	07:49	1900	366	3-4	0.2	1018	8	WF	ISOKARI	
2		1200	360	3	0.2	1019	8		1	
3		1800	330	4	0.0	1019	13		TURKU	
4		1800	320	4	0.0	1019	13		1	
5										
6										
7										

Logbuch		Beobachtungen						Kurs						Seemeilen			
Bordzeit LT	Logstand sm	Wind Ri	Bf	See Sg-m	Wolke 8/8	Baro hPa	Temp °C	MgK	Abl	Mw	Wa	Sa	KaK	Ah	Sp	Segel sm	Motor sm
08:50	-	360	0-1	-	1018	16	-										
09:50	6.1	340	0-1	-	1019	15	150							200	✓		6.1
10:50	12.0	300	0-1	-	1019	18	DTF							1			5.9
11:00	13.0	330	2-3	-	1019	18	120							210	✓		1.0
11:50	14.4	320	1-2	-	1019	18	DTF							199	✓	1.4	
12:55	21.1	-	-	-	1020	20	DTF										6.7
13:55	27.5	240	1	-	1019	20	DTF										6.4
14:50	31.9	220	0-1	-	1019	22											4.4
9																	
10																	
11																	
12																	
13																	
14																	
15																	
16																	
17																	
18																	

Checkliste vor dem Auslaufen nach dem Einlaufen	Antrieb, Versorgung, Navigation			Vorrat	Motor [h]	Brennstoff [l]	Wasser [l]	Strom [V]	Total	1.4	30.5	
	<input checked="" type="checkbox"/> Motor	<input checked="" type="checkbox"/> Ventile	<input checked="" type="checkbox"/> VHF	Vortrag	5043.8	244	315	14.1 129	über Grund			-0.5
	<input checked="" type="checkbox"/> Getriebe	<input checked="" type="checkbox"/> Bilge	<input checked="" type="checkbox"/> Navi	Verbrauch	5.3	16	32	14.1 134	Vortrag	86.2	160.2	
	<input checked="" type="checkbox"/> Welle	<input checked="" type="checkbox"/> Gas	<input checked="" type="checkbox"/> Meteo	Getankt	-	-	-	13.8 130	Summe	87.6	130.2	
<input checked="" type="checkbox"/> Batterie	<input checked="" type="checkbox"/> Heizung	<input checked="" type="checkbox"/> Fäktank	Übertrag	5049.1	228	283	200 200	Gesamt	217.8			

Hafen	Standort	TURKU	Skipper I	PH
Gebühr	Hafenmeister	1.0	Skipper II	VSC
Ei-Wa-Du <input checked="" type="checkbox"/>	Telefon		Crew	SPF
WM-TU 8.-	Beurteilung	1.0	Visum	

Logbuch

Vilm II ODIN - Basel Schweiz Reg. Nr. 05691

Reise Jahr 1.1 2023 Tag, Datum Sonntag 11. Juni 2023 UTC +/- +3 Standort, Ziel TURKU - KULSKARI Blatt Nr. 11

VHF/Telefon		Beteiligte		Warnungen und Berichte		
von	bis	Wer ruft	Wen?	CH	Meldung, Gespräch	Visum
1						
2						
3						
4						

Wetter		Vorhersage						Warnungen und Berichte		
für Zeit TT.MM/LL	Gültig bis hh:mm	Wind Ri	Bf	See Sg-m	Wolke 8/8	Baro hPa	Temp °C	Meldung Nr, Station	Gebiet, Vorhersage, Wetterlage	Visum
1	0742 0900	190	2	-	☉	1031	13	WF	TURKU	
2	1200	190	2-3	-	☉	1021	14			
3	1500	190	3	-	☉	1026	12		NAGU	
4	1800	200	3	-	☉	1026	12			
5	2100	210	3	-	☉	1025	12			
6	0000	210	3	-	☉	1025	12			
7	1206 0600	180	3	-	☉	1025	12			

Logbuch		Beobachtungen						Kurs					Seemeilen				
Bordzeit LT	Logstand sm	Wind Ri	Bf	See Sg-m	Wolke 8/8	Baro hPa	Temp °C	MgK	Abl	Mw	Wa	Sa	KaK	Ah	Sp	Segel sm	Motor sm
1255	-	210	0-1	-	☉	1032	22	WF	ND EIN, LEIVED HOS, ANLAUFER								
1355	4.8	190	1-2	0.1	☉	1032	18	190	VIHTAKARI GA BB								4.8
1455	10.3	180	2-3	0.2	☉	1031	18	Z	KOLLINEN GA STD BS, GE, GR								5.5
1555	14.6	190	2-3	0.2	☉	1031	18	Z	LILLA MAY HOLMEN GA BB					198	✓	4.3	
1700	19.4	190	3	0.2	☉	1030	20	Z	270, PAIVALUOTO GA BB					196	✓	4.8	
1730	22.6	220	1-2	0.2	☉	1030	20	WF	GÖGE BS ND EIN, TUONARUO GA					195	✓	2.6	
1805	25.8	190	0-1	-	☉	1030	22		KULSKARI DUCHT, ANKER AB								3.8
9					☉				30 m/lot, 40 AUS								
10					☉												
11					☉												
12					☉												
13					☉												
14					☉												
15					☉												
16					☉												
17					☉												
18					☉												

Checkliste	Antrieb, Versorgung, Navigation			Vorrat	Motor [h]	Brennstoff [l]	Wasser [l]	Strom [V]	Total	11.7	14.2
	vor dem Auslaufen nach dem Einlaufen	<input checked="" type="checkbox"/> Motor	<input checked="" type="checkbox"/> Ventile	<input checked="" type="checkbox"/> VHF							
	<input checked="" type="checkbox"/> Getriebe	<input checked="" type="checkbox"/> Bilge	<input checked="" type="checkbox"/> Navi	Vortrag	5049.1	228	283	131 133	über Grund	-1.0	-1.5
	<input checked="" type="checkbox"/> Welle	<input checked="" type="checkbox"/> Gas	<input checked="" type="checkbox"/> Mefeo	Verbrauch	2.7	8	150	138 134	Vortrag	87.6	130.2
	<input checked="" type="checkbox"/> Batterie	<input checked="" type="checkbox"/> Heizung	<input checked="" type="checkbox"/> Fäktank	Getankt	-	-	265	132 198	Summe	98.3	142.9
Bemerkung				Übertrag	1077.8	220	427	120 198	Gesamt	241.6	

Hafen	Standort	Dingi	Skipper I
Gebühr	KULSKARI	AUFGEBLASEN	PHS
Et-Wa-Du	Hafenmeister	GERT + ANGELEKA - LADYK - VILM 101	Skipper II
WM-TU	Telefon	KOHLEFILTER ERSETZT	Crew
	Beurteilung	So schön.....	Visum

Logbuch

Vilm II ODIN - Basel Schweiz Reg. Nr. 05691

Reise Jahr 2023 1 Tag, Datum DIENSTAG 13. JUNI 2023 UTC +/- +3 Standort, Ziel KUUSKARI - LAAHI Blatt Nr. 12

VHF/Telefon		Beteiligte		Warnungen und Berichte		
von	bis	Wer ruft	Wen?	CH	Meldung, Gespräch	Visum
1						
2						
3						
4						

Wetter		Vorhersage						Warnungen und Berichte		
für Zeit TT.MM/LT	Gültig bis hh:mm	Wind Ri	Bf	See Sg-m	Wolke 8/8	Baro hPa	Temp °C	Meldung Nr, Station	Gebiet, Vorhersage, Wetterlage	Visum
0747	0600	210	3-4	-	☁	1019	13	WF	NAGU	
	0700	210	2-3	-	☁	1019	13			
	1200	210	2-3	-	☁	1019	13			
	1500	240	3-	1-1	☁	1018	14			
	1800	240	2-3	0.1	☁	1018	14			
6										
7										

Logbuch		Beobachtungen						Kurs		Segel, Motor, Position, Peilungen, Manöver, Wache				Seemeilen			
Bordzeit LT	Logstand sm	Wind Ri	Bf	See Sg-m	Wolke 8/8	Baro hPa	Temp °C	MgK	Abl	Mw	Wa	Sa	KaK	Ah	Sp	Segel sm	Motor sm
0950	-	190	1-1	-	☁	1023	22	DTF						200	✓		
1010	0.5	270	2-3	-	☁	1023	20	150									0.5
1045	2.00	250	1-2	-	☁	1023	20	150								1.5	
1110	3.4	240	2-3	0.1	☁	1023	18	150						197	✓	1.4	
1145	5.4	220	2	0.1	☁	1023	18	170						195	✓	2.0	
1210	7.0	150	3	0.2	☁	1023	20	150						195	✓	1.6	1.5
1240	8.5	180	2-3	-	☁	1023	20	-									
8																	
9																	
10																	
11																	
12																	
13																	
14																	
15																	
16																	
17																	
18																	

Checkliste vor dem Auslaufen nach dem Einlaufen	Antrieb, Versorgung, Navigation			Vorrat	Motor [h]	Brennstoff [l]	Wasser [l]	Strom [V]	Total	6.5	2.0
	<input checked="" type="checkbox"/> Motor	<input checked="" type="checkbox"/> Ventile	<input checked="" type="checkbox"/> VHF	Vortrag	5051.8	220	427	137 131	über Grund	-0.6	-0.4
	<input checked="" type="checkbox"/> Getriebe	<input checked="" type="checkbox"/> Bilge	<input checked="" type="checkbox"/> Navi	Verbrauch	0.9	3	85	2 131 139	Vortrag	98.3	142.9
	<input checked="" type="checkbox"/> Welle	<input checked="" type="checkbox"/> Gas	<input checked="" type="checkbox"/> Meteo	Getankt	-	-	-	3 128 132	Summe	104.2	144.5
	<input checked="" type="checkbox"/> Batterie	<input checked="" type="checkbox"/> Heizung	<input checked="" type="checkbox"/> Fäktank	Übertrag	5052.7	217	342	128 132	Gesamt	248.7	

Hafen	Standort	Hydraulik OEL	Skipper I
Gebühr 39.-	LAAHI	ACHTEN AUFGEFÜLLT	PHS
El-Wa-Du SAMANA ✓	Hafenmeister 1.0 HILFSBEREIT	MOTORBOAT AUSSTELLUNG	Skipper II VSC
Beurteilung viel Betrieb	Visum		Crew

Logbuch

Vilm II ODIN - Basel Schweiz Reg. Nr. 05691

Reise Jahr 2022	Tag, Datum Mittwoch, 14 Juni 2022	UTC +/- +3	Standort, Ziel LAGU - HAHNHOLMEN	Blatt Nr. 13
--------------------	--------------------------------------	---------------	-------------------------------------	-----------------

VHF/Telefon		Beteiligte		Warnungen und Berichte	
von	bis	Wer ruft	Wen?	CH	Meldung, Gespräch
1					
2					
3					
4					

Wetter		Vorhersage						Warnungen und Berichte	
für Zeit TT.MM.LT	Gültig bis hh:mm	Wind Ri	Bf	See Sg-m	Wolke 8/8	Baro hPa	Temp °C	Meldung Nr, Station	Gebiet, Vorhersage, Wetterlage
0747	0900	-	0	-	☁	1017	13	WF	Nahin
	1200	270	2	0.0	☁	1018	14		
	1500	270	3	0.0	☁	1019	17		KASNAS
	1800	270	3	0.1	☁	1019	16		
	2100	300	2-3	0.1	☁	1019	15		
1506	0600	320	1	-	☁	1018	14		

Logbuch		Beobachtungen						Kurs		Segel, Motor, Position, Peilungen, Manöver, Wache					Seemeilen		
Bordzeit LT	Logstand sm	Wind Ri	Bf	See Sg-m	Wolke 8/8	Baro hPa	Temp °C	MgK	Abi	Mw	Wa	Sa	KaK	Ah	Sp	Segel sm	Motor sm
0835	-	150	1	-	☁	1022	18										
0850	0.2	~	-	-	☁	1022	18										0.2
0905	-	000	1	-	☁	1022	18	DK 0									
1005	5.5	240	2-3	-	☁	1022	20	DK									5.3
1105	11.8	150	1-2	0.2	☁	1023	18	150									6.3
1115	12.7	240	2-3	0.2	☁	1023	18	150									0.9
1215	18.0	240	3	0.3	☁	1023	18	125									5.3
1320	23.6	270	2-3	0.1	☁	1023	18	DK									5.6
1340	24.7	270	1-2	-	☁	1023	20										1.1

Checkliste vor dem Auslaufen nach dem Einlaufen	Antrieb, Versorgung, Navigation			Vorrat	Motor [h]	Brennstoff [l]	Wasser [l]	Strom [V]	Total	10.9	13.8
	<input checked="" type="checkbox"/> Motor	<input checked="" type="checkbox"/> Ventile	<input checked="" type="checkbox"/> VHF	Vortrag	5052.7	217	342	132 137	über Grund	-0.3	-0.4
	<input checked="" type="checkbox"/> Getriebe	<input checked="" type="checkbox"/> Bilge	<input checked="" type="checkbox"/> Navi	Verbrauch	2.8	-8	18	137 138	Vortrag	104.2	144.5
	<input checked="" type="checkbox"/> Welle	<input checked="" type="checkbox"/> Gas	<input checked="" type="checkbox"/> Meteo	Getankt	-	-	189	131 132	Summe	114.8	177.9
	<input checked="" type="checkbox"/> Batterie	<input checked="" type="checkbox"/> Heizung	<input checked="" type="checkbox"/> Fäktank	Übertrag	5055.5	408	324	199 196	Gesamt	272.7	

Hafen	Standort	2 SEEHUNDEGELECHTET 1045, 1120	Skipper I	PHS
Gebühr	Hafenmeister	CONST GUARD + 2 MILITÄR SCHIFFE	Skipper II	VSC
EI-Wa-Du	Telefon		Crew	-
WM-TU	Beurteilung	Ruhig	Visum	

Logbuch

Vilm II ODIN - Basel Schweiz Reg. Nr. 05691

Reise 1.1 Tag, Datum DONNERSTAG 15 JULI 23 UTC +/- +3 Standort, Ziel HAIN HOLMEN - DALSTRUK Blatt Nr. 14
 Jahr 2023

VHF/Telefon		Beteiligte		Warnungen und Berichte		
von	bis	Wer ruft	Wen?	CH	Meldung, Gespräch	Visum
1						
2						
3						
4						

Wetter		Vorhersage						Warnungen und Berichte		
für Zeit TT,MM/LLT	Gültig bis hh:mm	Wind Ri	Bf	See Sg-m	Wolke 8/8	Baro hPa	Temp °C	Meldung Nr, Station	Gebiet, Vorhersage, Wetterlage	Visum
0747	0900	270	1	-	☁	1018	16	WF	KASOES	
	1200	240	1	-	☁	1018	18			
	1500	270	2	-	☁	1018	18			
	1800	270	2	-	☁	1018	17			
5										
6										
7										

Logbuch		Beobachtungen						Kurs						Seemeilen			
Bordzeit LT	Logstand sm	Wind Ri	Bf	See Sg-m	Wolke 8/8	Baro hPa	Temp °C	MgK	Abl	Mw	Wa	Sa	KaK	Ah	Sp	Segel sm	Motor sm
1015	-	240	1	-	☁	1022	21										
1100	3.0	240	1-2	-	☁	1022	22	DTF D									
1215	9.8	090	6-1	-	☁	1022	24										3.0
4																	6.8
5																	
6																	
7																	
8																	
9																	
10																	
11																	
12																	
13																	
14																	
15																	
16																	
17																	
18																	

Checkliste	Antrieb, Versorgung, Navigation	Vorrat	Motor [h]	Brennstoff [l]	Wasser [l]	Strom [V]	Total		9.8 LOW	
										Motor
vor dem Auslaufen	<input checked="" type="checkbox"/> Motor	<input checked="" type="checkbox"/> Ventile	<input checked="" type="checkbox"/> VHF	5055.5	408	324	132	136	über Grund	-0.4 PMS
nach dem Einlaufen	<input checked="" type="checkbox"/> Getriebe	<input checked="" type="checkbox"/> Bilge	<input checked="" type="checkbox"/> Navi	2.0	6	36	130	136	Vortrag	114.8 157.9
	<input checked="" type="checkbox"/> Welle	<input checked="" type="checkbox"/> Gas	<input checked="" type="checkbox"/> Meteo	-	-	-	128	132	Summe	114.8 167.3 169.3
	<input checked="" type="checkbox"/> Batterie	<input checked="" type="checkbox"/> Heizung	<input checked="" type="checkbox"/> Fäktank						Gesamt	282.1
Bemerkung				Übertrag	1077.5	402	288	200	200	

Hafen		Standort		DECK GESCHASBT		Skipper I	
Gebühr	29.-	Hafenmeister	1.0				PMS
El-Wa-Du	Winkel	Telefon					VSC
WM-TU	8x2	Beurteilung	Wie immer	Visum			-

Logbuch

Vilm II ODIN - Basel Schweiz Reg. Nr. 05691

Reise 1.1 Tag, Datum 19. Juni 2023 UTC +/- +3 Standort, Ziel DALSBURK - HANGOKYLA Blatt Nr. 15
 Jahr 2022

VHF/Telefon		Beteiligte		Warnungen und Berichte		
von	bis	Wer ruft	Wen?	CH	Meldung, Gespräch	Visum
1						
2						
3						
4						

Wetter		Vorhersage					Warnungen und Berichte		
für Zeit	Gültig bis	Wind	See	Wolke	Baro	Temp	Meldung	Gebiet, Vorhersage, Wetterlage	Visum
TT.MM.LT	hh:mm	Ri	Bf	Sg-m	8/8	hPa	°C	Nr, Station	
0747	1200	100 4-5	0.2	4	1016	16	WF	KASNAŠ	
	1500	100 4-5	0.2	4	1016	17		1	
	1800	090 4-5	0.4	4	1014	15		HANKO KULLINTIEMI	
	2100	090 4-5	0.3	4	1013	15		1	
5									
6									
7									

Logbuch		Beobachtungen					Kurs					Segel, Motor, Position, Peilungen, Manöver, Wache		Seemeilen		
Bordzeit	Logstand	Wind	See	Wolke	Baro	Temp	MgK	Abl	Mw	Wa	Sa	KaK	Ah	Sp	Segel	Motor
LT	sm	Ri	Bf	Sg-m	8/8	hPa	°C								sm	sm
0940	-	270 2-3	-	0	1018	26										
0958																
1015																
1035	0.1															0.1
1225	-	270 2	-	0	1018	26										
1326	5.4	180 2-3	0.1	0	1017	26	090	BS, GE, HO AUS, FISCHLUPPEN	QA ²⁰⁰							5.3
1355	8.6	180 3-4	0.2	0	1017	26	080	GE ERHOLMEN	QA ¹⁸	BS, GE	198				3.2	
1420	11.0	180 3-4	0.3	0	1014	26	215	159° 58.8 / E 22° 47.4	OE		197				2.4	
1530	16.5	180 4	0.4	0	1017	24	190	STURZKÄHE VORANUS	GE, BS		192				5.5	
1626	21.8	100 3-4	0.3	0	1017	22	DF	BS, GE, HO EIN, KADUÄRÜNDET			191				5.3	
1730	27.7	090 4	-	0	1017	23		HANGOKYLA, LANAS, HO AUS								5.9
14																
15																
16																
17																
18																

Checkliste	Antrieb, Versorgung, Navigation			Vorrat	Motor [h]	Brennstoff [l]	Wasser [l]	Strom [V]	Total	16.4	11.3	
	vor dem Auslaufen nach dem Einlaufen	<input checked="" type="checkbox"/> Motor	<input checked="" type="checkbox"/> Ventile	<input checked="" type="checkbox"/> VHF	Vortrag	5077.5	402	288	1	132	über Grund	-1.5
	<input checked="" type="checkbox"/> Getriebe	<input checked="" type="checkbox"/> Bilge	<input checked="" type="checkbox"/> Navi	Verbrauch	2.6	8	117	2	139	Vortrag	114.6	169.3
	<input checked="" type="checkbox"/> Welle	<input checked="" type="checkbox"/> Gas	<input checked="" type="checkbox"/> Meteo	Getankt	-	-	270	3	132	Summe	129.7	179.8
	<input checked="" type="checkbox"/> Batterie	<input checked="" type="checkbox"/> Heizung	<input checked="" type="checkbox"/> Fäktank	Übertrag	5060.1	394	441	Ah	200	Gesamt	309.5	

Hafen		Standort		Vorrat		Skipper	
Gebühr	14.50	DALSBURK	HAFENMEISTER	FÄKTANK	1/8 VOLL, GELEERT UND	Skipper I	PNŠ
El-Wa-Du	✓	AP JOE	Telefon	LIT WASSER	1/2 VOLL	Skipper II	VSC
WM-TU	8x1	HANGOKYLA	Beurteilung	FISCHRESTAURANT !!!		Crew	-
		1.0	Visum				

Logbuch

Vilm II ODIN - Basel Schweiz Reg. Nr. 05691

Reise 1.1
Jahr 2023 Tag, Datum DIEBOLZHA 20. Juni 22 UTC +/- +2 Standort, Ziel HANGOKYLÄ - HANKO Blatt Nr. 1b

VHF/Telefon		Beteiligte		Warnungen und Berichte		Visum
von	bis	Wer ruft	Wen?	CH	Meldung, Gespräch	
1						
2						
3						
4						

Wetter		Vorhersage						Warnungen und Berichte		Visum
für Zeit TT.MM/LLT	Gültig bis hh:mm	Wind Ri	Bf	See Sg-m	Wolke 8/8	Baro hPa	Temp °C	Meldung Nr, Station	Gebiet, Vorhersage, Wetterlage	
07:47	09:00	090	2	0.2	4	1016	14	W#	HANKO RUSLAND	
	12:00	270	2	0.2	4	1017	15			
	15:00	270	2	0.1	4	1016	16			
	18:00	200	2	0.1	4	1016	16			
5										
6										
7										

Logbuch		Beobachtungen						Kurs						Seemeilen			
Bordzeit LT	Logstand sm	Wind Ri	Bf	See Sg-m	Wolke 8/8	Baro hPa	Temp °C	MgK	Abl	Mw	Wa	Sa	KaK	Ah	Sp	Segel sm	Motor sm
19:30	-	120	1	-	0	1017	26°	-	HO END, LEINER LOS, AUSLAUFEN								
10:30	5.0	090	2-3	0.2	4	1018	18°	STF	LIPSIKATAH SUDKAP HANKO							5.0	
11:15	8.1	090	2	-	0	1018	28		HANKO HAFEN WITEL, SCHNEIZEL							3.1	
									F9, HO AUS								
4																	
5																	
6																	
7																	
8																	
9																	
10																	
11																	
12																	
13																	
14																	
15																	
16																	
17																	
18																	

Checkliste	Antrieb, Versorgung, Navigation	Vorrat		Motor [h]	Brennstoff [l]	Wasser [l]	Strom [V]	Total	8.1
		Motor	Brennstoff						
vor dem Auslaufen	Motor <input checked="" type="checkbox"/> Ventile <input checked="" type="checkbox"/> VHF <input checked="" type="checkbox"/>	Vortrag	5060.1	394	441	134	136	über Grund	-0.2
nach dem Einlaufen	Getriebe <input checked="" type="checkbox"/> Bilge <input checked="" type="checkbox"/> Navi <input checked="" type="checkbox"/>	Verbrauch	1.8	6	23	136	135	Vortrag	129.7 179.8
	Welle <input checked="" type="checkbox"/> Gas <input checked="" type="checkbox"/> Meteo <input checked="" type="checkbox"/>	Getankt	-	-	-	20	132	Summe	129.7 167.7
	Batterie <input checked="" type="checkbox"/> Heizung <input checked="" type="checkbox"/> Fäktank <input checked="" type="checkbox"/>	Übertrag	5061.9	388	418	20	200	Gesamt	317.4

Hafen	Standort	Skipper I
Gebühr 36€	Hafenmeister	PHS
El-Wa-Du <input checked="" type="checkbox"/> <input checked="" type="checkbox"/> <input checked="" type="checkbox"/>	Telefon	VSC
WMTU <input checked="" type="checkbox"/>	Beurteilung AUF WITEL	Crew
Sanna	Visum	

Logbuch

Vilm II ODIN - Basel Schweiz Reg. Nr. 05691

Reise Jahr 1.1 2023 Tag, Datum MITWOCH 21. JUNI 2023 UTC +/- +3 Standort, Ziel HANIKO - POTTEN Blatt Nr. 17

VHF/Telefon		Beteiligte		Warnungen und Berichte		
von	bis	Wer ruft	Wen?	CH	Meldung, Gespräch	Visum
1						
2						
3						
4						

Wetter		Vorhersage						Warnungen und Berichte		
für Zeit TT.MM/LLT	Gültig bis hh:mm	Wind Ri	Bf	See Sg-m	Wolke 8/8	Baro hPa	Temp °C	Meldung Nr, Station	Gebiet, Vorhersage, Wetterlage	Visum
0748	0900	110	1	0.1	☉	1013	15	WF	HANIKO TULLINIEMI	
	1200	180	2	0.1	☉	1013	16			
	1500	210	2	0.0	☉	1015	19		HANIKO TVÄRWINDE	
	1800	260	2-3	0.0	☉	1013	18			
	2100	210	1	0.0	☉	1012	17			
2206	0600	190	2-3	0.0	☉	1018	15			

Logbuch		Beobachtungen						Kurs					Seemeilen					
Bordzeit LT	Logstand sm	Wind Ri	Bf	See Sg-m	Wolke 8/8	Baro hPa	Temp °C	MgK	Abl	Mw	Wa	Sa	KaK	Ah	Sp	Segel sm	Motor sm	
1005	-	180	1	-	☉	1017	30		HO EIN, LEINEN LOS, ANBRANFED									
1105	5.6	180	0-1	-	☉	1017	30	063	45° 47.9 / E 23° 08.3 FLAUTE!							5.6		
1120	7.2	130	1-2	0.1	☉	1017	27	060	IS, GE GR, HO AUS							1.6		
1220	10.5	150	2	-	☉	1017	26	081	KUPUNGAH QA IB						198	✓	3.2	
1250	11.3	150	1	-	☉	1017	26	081	GR GE IS HO EIN WÄSTU QA						197	✓	0.8	
1335	14.7	0	0-1	-	☉	1017	30		POTTEN BUCHT, ANKER AB 20/4						199	✓	3.4	
1350		210	0-1	-	☉	1017	30		HO EIN									
1430					☉				HO EIN, HECKLEINE 25m									
					☉				ANKER 40/4, HO AUS									
10					☉													
11					☉													
12					☉													
13					☉													
14					☉													
15					☉													
16					☉													
17					☉													
18					☉													

Checkliste vor dem Auslaufen nach dem Einlaufen	Antrieb, Versorgung, Navigation			Vorrat	Motor [h]	Brennstoff [l]	Wasser [l]	Strom [V]	Total	4.0	10.7	
	<input checked="" type="checkbox"/> Motor	<input checked="" type="checkbox"/> Ventile	<input checked="" type="checkbox"/> VHF	Vortrag	5061.9	388	418	132 130	über Grund			-0.6
	<input checked="" type="checkbox"/> Getriebe	<input checked="" type="checkbox"/> Bilge	<input checked="" type="checkbox"/> Navi	Verbrauch	216	8	54	2137 131	Vortrag	129.7	187.7	
	<input checked="" type="checkbox"/> Welle	<input checked="" type="checkbox"/> Gas	<input checked="" type="checkbox"/> Meteo	Getankt	-	-	-	130 132	Summe	133.7	197.8	
<input checked="" type="checkbox"/> Batterie	<input checked="" type="checkbox"/> Heizung	<input checked="" type="checkbox"/> Fäktank	Bemerkung	Übertrag	5064.5	380	364	200 200	Gesamt	331.5		

Hafen	Standort	Standort	Skipper I
Gebühr	BUCHT	VORREI FÜR DINZEL ZUM UFER KEINE	PMS
El-Wa-Du	Hafenmeister	WÄHLE HECKLEINE AN STEIN	VSC
WM-TU	Telefon		Crew
	Beurteilung	ENG	Visum

Logbuch

Vilm II ODIN - Basel Schweiz Reg. Nr. 05691

Reise Jahr 1.1 2012 Tag, Datum Donnerstag 21. Juni 23 UTC +/- +3 Standort, Ziel POTEN - TAMMISAARI Blatt Nr. 18

VHF/Telefon		Beteiligte		Warnungen und Berichte		
von	bis	Wer ruft	Wen?	CH	Meldung, Gespräch	Visum
1						
2						
3						
4						

Wetter		Vorhersage						Warnungen und Berichte		
für Zeit TT,MM/LL	Gültig bis hh:mm	Wind Ri	Bf	See Sg-m	Wolke 8/8	Baro hPa	Temp °C	Meldung Nr, Station	Gebiet, Vorhersage, Wetterlage	Visum
0747	0900	180	1	-	11/69	1009	15	WF	HANCO	
	1200	210	2-3	-	11/100	1007	15			
	1500	240	3-4	-	11/100	1007	16			
	1800	270	3-4	-	11/100	1007	16			
5										
6										
7										

Logbuch		Beobachtungen						Kurs						Segel, Motor, Position, Peilungen, Manöver, Wache		Seemeilen	
Bordzeit LT	Logstand sm	Wind Ri	Bf	See Sg-m	Wolke 8/8	Baro hPa	Temp °C	MgK	Abl	Mw	Wa	Sa	KaK	Ah	Sp	Segel sm	Motor sm
0900	-	180	0-1	-	11/61	1011	24										
0920	-							DTF									
1005	4,3	210	2	0.1	10/10	1010	25	0.3F						190	✓		4,3
1100	8,9	210	2	-	10/10	1010	25										
5																	
6																	
7																	
8																	
9																	
10																	
11																	
12																	
13																	
14																	
15																	
16																	
17																	
18																	

Checkliste	Antrieb, Versorgung, Navigation			Vorrat	Motor [h]	Brennstoff [l]	Wasser [l]	Strom [V]	Total	2.9
	vor dem Auslaufen nach dem Einlaufen	<input checked="" type="checkbox"/> Motor	<input checked="" type="checkbox"/> Ventile	<input checked="" type="checkbox"/> VHF	Vortrag	5064,5	380	364	127 131	
	<input checked="" type="checkbox"/> Getriebe	<input checked="" type="checkbox"/> Bilge	<input checked="" type="checkbox"/> Navi	Verbrauch	2	0	36	131 139	Vortrag	133,7 197,8
	<input checked="" type="checkbox"/> Welle	<input checked="" type="checkbox"/> Gas	<input checked="" type="checkbox"/> Meteo	Getankt	-	-	-	128 131	Summe	133,7 206,5
	<input checked="" type="checkbox"/> Batterie	<input checked="" type="checkbox"/> Heizung	<input checked="" type="checkbox"/> Fäktank	Übertrag	766,5	374	328	174 200	Gesamt	340,2

Hafen	Standort	Skipper I
Gebühr <u>25€</u>	<u>TAMMISAARI</u>	<u>PHS</u>
El-Wa-Du <input checked="" type="checkbox"/>	Hafenmeister	Skipper II <u>VSC</u>
Beurteilung <u>110</u>	Telefon	Crew <u>-</u>
<u>WAM-TU Sama 12€ Pital</u>	Visum	

Logbuch

Vilm II ODIN - Basel Schweiz Reg. Nr. 05691

Reise 1.1 Tag, Datum SAMSTAG 24. JUNI 2023 UTC +/- +3 Standort, Ziel TAMMISAARI - ELISAARI Blatt Nr. 19
 Jahr 2023

VHF/Telefon		Beteiligte		Warnungen und Berichte		
von	bis	Wer ruft	Wen?	CH	Meldung, Gespräch	Visum
1						
2						
3						
4						

Wetter		Vorhersage						Warnungen und Berichte		
für Zeit	Gültig bis	Wind	Bf	See	Wolke	Baro	Temp	Meldung	Gebiet, Vorhersage, Wetterlage	Visum
TT.MM.LT	hh:mm	Ri		Sg-m	8/8	hPa	°C	Nr, Station		
07:47	09:00	290 4	0.2	0.2	1013	14	WF	HAURO		
	12:00	280 4-5	0.0	0.0	1013	15				
	15:00	270 5	0.3	0.3	1013	18		BAGASKAR		
	18:00	270 4-5	0.4	0.4	1013	17				
	08:00	300 4-6	0.3	0.3	1014	13				

Logbuch		Beobachtungen						Kurs		Segel, Motor, Position, Peilungen, Manöver, Wache					Seemeilen		
Bordzeit	Logstand	Wind	Bf	See	Wolke	Baro	Temp	MgK	Abl	Mw	Wa	Sa	KaK	Ah	Sp	Segel	Motor
LT	sm	Ri		Sg-m	8/8	hPa	°C									sm	sm
09:15	-	270 3	0.2	0.2	1014	20											
09:20	0.9	270 2-3	0.1	0.1	1014	21											0.9
09:45	2.2	G 1-2	-	-	1014	20	DTF									1.4	
10:10	4.5	300 3-4	0.1	0.1	1015	20	200										2.2
10:30	6.0	290					110									1.5	
10:00	9.0	270 3-4	0.1	0.1	1016	23	090										3.0
12:00	13.2	250 1-2	0.1	0.1	1016	24	065									4.2	
13:00	17.2	300 2-3	0.2	0.2	1016	24	040									4.0	
14:00	21.5	280 2	0.1	0.1	1016	24	050									4.3	
15:00	25.2	270 2-3	0.1	0.1	1016	24	DTF									3.7	
16:10	30.4	300 1-2	-	-	1016	26											5.2

Checkliste	Antrieb, Versorgung, Navigation	Vorrat		Motor [h]		Brennstoff [l]		Wasser [l]		Strom [V]		Total	
		Motor [h]	Brennstoff [l]	Wasser [l]	Strom [V]	Total	19.1	11.5					
vor dem Auslaufen	<input checked="" type="checkbox"/> Motor	<input checked="" type="checkbox"/> Ventile	<input checked="" type="checkbox"/> VHF										
nach dem Einlaufen	<input checked="" type="checkbox"/> Getriebe	<input checked="" type="checkbox"/> Bilge	<input checked="" type="checkbox"/> Navi										
	<input checked="" type="checkbox"/> Welle	<input checked="" type="checkbox"/> Gas	<input checked="" type="checkbox"/> Meteo										
	<input checked="" type="checkbox"/> Batterie	<input checked="" type="checkbox"/> Heizung	<input checked="" type="checkbox"/> Fäktank										
Bemerkung		Übertrag	1068.9	366	427	199	200	Gesamt				367.7	

Hafen	Standort	Die Saison hat uns eingeholt		Skipper I
Gebühr	Hafenmeister	VOLLER HAFEN + BUCHTEN NDL.		Skipper II
EI-We	Telefon	XHEINFELSEN		Crew
VM-Tu	Beurteilung	Laut		

Logbuch

Vilm II ODIN - Basel Schweiz Reg. Nr. 05691

Reise 1.1 Tag, Datum SONNTAG 24. JUNI 2023 UTC +/- +3 Standort, Ziel ELISAAEI - SKATAFLADEN Blatt Nr. 20
 Jahr 2022

VHF/Telefon		Beteiligte		Warnungen und Berichte	
von	bis	Wer ruft	Wen?	CH	Meldung, Gespräch
1					
2					
3					
4					

Wetter		Vorhersage						Warnungen und Berichte	
für Zeit	Gültig bis	Wind	See	Wolke	Baro	Temp	Meldung	Gebiet, Vorhersage, Wetterlage	Visum
TT.MM/LT	hh:mm	Ri	Bf	Sg-m	8/8	hPa	°C	Nr, Station	
1947	2100	380	1	-	☉	1013	16	WF	RAGASKAR
	0000	060	1-2	-	☉	1013	15		
2606	0600	090	2-3	-	☉	1012	14		
4									
5									
6									
7									

Logbuch		Beobachtungen						Kurs						Seemeilen			
Bordzeit	Logstand	Wind	See	Wolke	Baro	Temp	Segel, Motor, Position, Peilungen, Manöver, Wache						Ah	Sp	Segel	Motor	
LT	sm	Ri	Bf	Sg-m	8/8	hPa	°C	MgK	Abl	Mw	Wa	Sa	KaK			sm	sm
2120	-	-	-	-	☉	1015	25										
2220	4,7	300	1	-	☉	1015	24	DTF									
2240	5,8	200	0-1	-	☉	1015	20										4,7
																	1,1
6																	
7																	
8																	
9																	
10																	
11																	
12																	
13																	
14																	
15																	
16																	
17																	
18																	

Checkliste	Antrieb, Versorgung, Navigation	Vorrat	Motor [h]	Brennstoff [l]	Wasser [l]	Strom [V]	Total			
		vor dem Auslaufen nach dem Einlaufen	<input checked="" type="checkbox"/> Motor <input checked="" type="checkbox"/> Getriebe <input checked="" type="checkbox"/> Welle <input checked="" type="checkbox"/> Batterie	<input checked="" type="checkbox"/> Ventile <input checked="" type="checkbox"/> Bilge <input checked="" type="checkbox"/> Gas <input checked="" type="checkbox"/> Heizung	<input checked="" type="checkbox"/> VHF <input checked="" type="checkbox"/> Navi <input checked="" type="checkbox"/> Meteo <input checked="" type="checkbox"/> Fäktank	Vortrag	5068,9	366	427	128 131
			Verbrauch	1,2	4	76	130 136	Vortrag	150,8 216,9	
			Getankt	-	-	-	132	Summe	150,8 222,7	
Bemerkung			Übertrag	5070,1	362	351	131 192	Gesamt	373,5	

Hafen	Standort	Finnischer Whirlpool Kölicher	Skipper I
Gebühr	Hafenmeister	WIL DASS WIR WEGGEHEN!	Skipper II
El-Wa	Telefon	DES KALIS NACHTÜBUNG	Crew
WM/Tu	Beurteilung	BRUCH	

Logbuch

Vilm II ODIN - Basel Schweiz Reg. Nr. 05691

Reise Jahr	1.1 2023	Tag, Datum	DIEWSTAG 27. JUNI 2023	UTC +/-	+3	Standort, Ziel	SKATAFLADEN - RÄMSÖ	Blatt Nr.	21
------------	-------------	------------	------------------------	---------	----	----------------	---------------------	-----------	----

VHF/Telefon		Beteiligte		Warnungen und Berichte		
von	bis	Wer ruft	Wen?	CH	Meldung, Gespräch	Visum
1						
2						
3						
4						

Wetter		Vorhersage						Warnungen und Berichte	
für Zeit	Gültig bis	Wind	See	Wolke	Baro	Temp	Meldung	Gebiet, Vorhersage, Wetterlage	Visum
TT.MM/LLT	hh.mm	Ri	Bf	Sg-m	8/8	hPa	°C	Nr, Station	
0747	1200	100	3	0.1	☉	1013	17	WF	BÄGASKÄR
	1500	090	3	0.1	☉	1013	17		
	1800	090	3	0.1	☉	1013	18		
	2100	090	2-3	0.1	☉	1013	17		
2206	0200	070	3	0.1	☉	1009	18		
	0600	090	3	0.1	☉	1009	16		

Logbuch		Beobachtungen						Kurs						Seemeilen			
Bordzeit	Logstand	Wind	See	Wolke	Baro	Temp	Segel, Motor, Position, Peilungen, Manöver, Wache						Ah	Sp	Segel	Motor	
LT	sm	Ri	Bf	Sg-m	8/8	hPa	°C	MgK	Abl	Mw	Wa	Sa	KaK			sm	sm
0930	-	100	2	0.1	☉	1010	24										
1100	6.9	090	2	-	☉	1011	25										6.9
3																	
4																	
5																	
6																	
7																	
8																	
9																	
10																	
11																	
12																	
13																	
14																	
15																	
16																	
17																	
18																	
19																	

Checkliste	Antrieb, Versorgung, Navigation			Vorrat	Motor [h]	Brennstoff [l]	Wasser [l]	Strom [V]	Total	6.9
	vor dem Auslaufen	<input checked="" type="checkbox"/> Motor	<input checked="" type="checkbox"/> Ventile	<input checked="" type="checkbox"/> VHF	Vortrag	1070.1	362	351	131 12.4	
nach dem Einlaufen	<input checked="" type="checkbox"/> Getriebe	<input checked="" type="checkbox"/> Bilge	<input checked="" type="checkbox"/> Navi	Verbrauch	1.5	5	72	130 138	Vortrag	150.8 222.7
	<input checked="" type="checkbox"/> Welle	<input checked="" type="checkbox"/> Gas	<input checked="" type="checkbox"/> Meteo	Getankt	-	-	-	128 132	Summe	150.8 229.2
	<input checked="" type="checkbox"/> Batterie	<input checked="" type="checkbox"/> Heizung	<input checked="" type="checkbox"/> Fäktank	Übertrag	1071.6	377	279	128 196	Gesamt	380.0

Hafen	Standort	RÄMSÖ	Skipper I	PHS
Gebühr	Hafenmeister		Skipper II	VSC
Ei-Wa-Du	Telefon		Crew	
WM-TU	Beurteilung	BUCHT	Visum	

Logbuch

Vilm II ODIN - Basel Schweiz Reg. Nr. 05691

Reise 1.1 Tag, Datum MITWOCHE 28. JUNI 2023 UTC +/- +3 Standort, Ziel RAMEÖ - PORKALA Blatt Nr. 22
 Jahr 2023

VHF/Telefon		Beteiligte		Warnungen und Berichte		
von	bis	Wer ruft	Wen?	CH	Meldung, Gespräch	Visum
1						
2						
3						
4						

Wetter		Vorhersage						Warnungen und Berichte		
für Zeit	Gültig bis	Wind	Bf	See	Wolke	Baro	Temp	Meldung	Gebiet, Vorhersage, Wetterlage	Visum
TT.MM/LLT	hh:mm	Ri		Sg-m	8/8	hPa	°C	Nr, Station		
07:47	09:00	090	2	-	☁	1009	17	WF	KIRKKOUMMI	
	12:00	120	1	-	☁	1009	17			
	15:00	150	1	-	☁	1008	19			
	18:00	320	3	0.1	☁	1008	20			
	21:00	360	2	0.1	☁	1008	18			
29.06	06:00	360	2	0.1	☁	1007	18			

Logbuch		Beobachtungen						Kurs						Seemeilen				
Bordzeit	Logstand	Wind	Bf	See	Wolke	Baro	Temp	+	Segel, Motor, Position, Peilungen, Manöver, Wache					Ah	Sp	Segel	Motor	
LT	sm	Ri		Sg-m	8/8	hPa	°C	MgK	Abl	Mw	Wa	Sa	KaK			sm	sm	
12:45	-	150	1-2	-	☁	1011	26		NO EIND, ANKER ANF, ANLÄUFEN									
13:20	2.5	160	2-3	0.1	☁	1011	24	110	GE, BS, HOANK, STICKELANDER						191. ✓			2.5
									NÖRDLICHES GROWEN, GEWITTER						62		4.6	
14:30	7.1	210	2	-	☁	1010	25	120	TÄRONKILAND						189 ✓		1.2	
15:00	8.3	210	1-2	-	☁	1010	27	110	PAMSKALAN, GE, GE, BS, HOANK						188 ✓			2.5
15:30	10.8	210	1-2	-	☁	1010	27		PORKALA MARIN, LAUKS, HOANK									

Checkliste	Antrieb, Versorgung, Navigation	Vorrat	Motor [h]	Benzin [l]	Wasser [l]	Strom [V]	Total	6.8 5.0	
								über Grund	-0.1
vor dem Auslaufen	Motor ✓	Ventile ✓	VVHF ✓	357	279	139 136	über Grund		
nach dem Einlaufen	Getriebe ✓	Bilge ✓	Navi ✓	1.1	72	128 139	Vortrag	150.8	229.2
	Welle ✓	Gas ✓	Meteo ✓			128 132	Summe	157.50	234.2
	Batterie ✓	Heizung ✓	Fäktank ✓				Gesamt	391.7	

Hafen		Standort		Skipper I	
Gebühr	30€	Standort	PORKALA MARIN	Skipper I	FMS
El-Wa-Du	inkl	Hafenmeister	BEIZ	Skipper II	VSC
WMTU		Telefon		Crew	-
		Beurteilung	Ruhig	Visum	

Logbuch

Vilm II ODIN - Basel Schweiz Reg. Nr. 05691

Reise 1.1 Tag, Datum 2023 DONNERSTAG 29. JUNI 27 UTC +/- +3 Standort, Ziel PORIKALA - HEK LANTASAAKI HELSINKI Blatt Nr. 27

VHF/Telefon		Beteiligte		Warnungen und Berichte	
von	bis	Wer ruft	Wen?	CH	Meldung, Gespräch
1					
2					
3					
4					

Wetter		Vorhersage						Warnungen und Berichte	
für Zeit TT.MM/LLT	Gültig bis hh.mm	Wind Ri	Bf	See Sg-m	Wolke 8/8	Baro hPa	Temp °C	Meldung Nr, Station	Gebiet, Vorhersage, Wetterlage
1	0749 0900	090	1	-	☉	1007	18	WF	KIRKONUMMI
2	1200	190	2	-	☉	1007	17		1
3	1500	190	2-3	-	☉	1007	22		HANKILANTI
4	1800	260	2-3	-	☉	1006	19		1
5					☉				
6					☉				
7					☉				

Logbuch		Beobachtungen						Kurs						Seemeilen			
Bordzeit LT	Logstand sm	Wind Ri	Bf	See Sg-m	Wolke 8/8	Baro hPa	Temp °C	MgK	Abl	Mw	Wa	Sa	KaK	Ah	Sp	Segel sm	Motor sm
1	0948	-	210	2-3	-	☉	1007	27									
2	1030	4.0	210	2	-	☉	1008	26	020					200			4.0
3																	
4	1120	5.7	160	2-3	-	☉	1008	24	050					198	✓		1.7
5	1220	9.4	210	2-3	4/2	☉	1008	24	045					195	✓		3.7
6																	2.5
7	1340	11.9	210	3	0.3	☉	1008	24	060					192	✓		
8	1430	18.5	210	3	0.3	☉	1008	21	070					188	✓		6.1
9	1510	21.3	210	3	0.2	☉	1007	23	075					184	✓		3.3
10	1540	22.0	210	1-2	-	☉	1007	25									0.7
11																	
12																	
13																	
14																	
15																	
16																	
17																	
18																	

Checkliste	Antrieb, Versorgung, Navigation	Vorrat	Motor [h]	Brennstoff [l]	Wasser [l]	Strom [V]	Total			
		Motor <input checked="" type="checkbox"/>	Ventile <input checked="" type="checkbox"/>	VHF <input checked="" type="checkbox"/>	5072.6	353	207	137 143	über Grund	-0.7
Getriebe <input checked="" type="checkbox"/>	Bilge <input checked="" type="checkbox"/>	Navi <input checked="" type="checkbox"/>	Verbrauch	1.5	5	14	136 142	Vortrag	157.5	234.2
Welle <input checked="" type="checkbox"/>	Gas <input checked="" type="checkbox"/>	Meteo <input checked="" type="checkbox"/>	Getankt	-	-	-	131 133	Summe	174.2	238.7
Batterie <input checked="" type="checkbox"/>	Heizung <input checked="" type="checkbox"/>	Fäktank <input checked="" type="checkbox"/>	Übertrag	5074.1	348	193	120 193	Gesamt	412.9	

Hafen		Standort		Skipper I	
Gebühr	40€	Hafenmeister	HEK HEKELI	Skipper II	VSC
EI-Wa	inkl	Telefon		Crew	
WM-Tu	4.2€	Beurteilung	1.0 - GROS	Visum	

Logbuch

Vilm II ODIN - Basel Schweiz Reg. Nr. 05691

Reise Jahr 1.1 2023 Tag, Datum SONNTAG 2. JULI 2023 UTC +/- +3 Standort, Ziel LANTASAAFI - SUOMENLINNA Blatt Nr. 24

VHF/Telefon		Beteiligte		Warnungen und Berichte		
von	bis	Wer ruft	Wen?	CH	Meldung, Gespräch	Visum
1						
2						
3						
4						

Wetter		Vorhersage						Warnungen und Berichte		
für Zeit TT.MM/LT	Gültig bis hh.mm	Wind Ri	Bf	See Sg-m	Wolke 8/8	Baro hPa	Temp °C	Meldung Nr, Station	Gebiet, Vorhersage, Wetterlage	Visum
1	0747 0900	240	4-5	1.0	☁	992	16	W4	HARMAA - HELSINKI	
2	1200	240	4	0.5	☁	992	17			
3	1500	270	4	0.5	☁	992	16			
4	1800	270	3-4	0.7	☁	990	16			
5										
6										
7										

Logbuch		Beobachtungen						Kurs					Seemeilen				
Bordzeit LT	Logstand sm	Wind Ri	Bf	See Sg-m	Wolke 8/8	Baro hPa	Temp °C	MgK	Abl	Mw	Wa	Sa	KaK	Ah	Sp	Segel sm	Motor sm
1	1100 -	200	3	-	☁	993	25		NO EIN, LEINEN LDC, AUSLUFFEN								
2	1115 0.5	200	3-4	0.4	☁	993	24	JTF	FÄRVED HAFEN Q&S								0.5
3	1150 3.2	200	1-2	-	☁	992	24		SUOMENLINNA, LAUKI ANSTEG								2.7
4																	
5																	
6																	
7																	
8																	
9																	
10																	
11																	
12																	
13																	
14																	
15																	
16																	
17																	
18																	

Checkliste	Antrieb, Versorgung, Navigation				Vorrat	Motor [h]	Brennstoff [l]	Wasser [l]	Strom [V]	Total	3.2
	Motor	Ventile	VHF	Navi							
vor dem Auslaufen	<input checked="" type="checkbox"/>	<input checked="" type="checkbox"/>	<input checked="" type="checkbox"/>	<input checked="" type="checkbox"/>		5074.7	348	192	126	über Grund	-
nach dem Einlaufen	<input checked="" type="checkbox"/>	<input checked="" type="checkbox"/>	<input checked="" type="checkbox"/>	<input checked="" type="checkbox"/>		0.8	3	13	227	Vortrag	174.2 238.7
	<input checked="" type="checkbox"/>	<input checked="" type="checkbox"/>	<input checked="" type="checkbox"/>	<input checked="" type="checkbox"/>		-	-	310	132	Summe	174.2 241.9
Bemerkung					Übertrag	5074.9	348	450	200	Gesamt	416.1

Hafen		Standort		Skipper I	
Gebühr	38.€	Hafenmeister	SUOMENLINNA		PHS
El-Wa	inkl	Telefon	1.0		VSC
WM-Tu	-	Beurteilung	mit Geschützt	Visum	-

Logbuch

Vilm II ODIN - Basel Schweiz Reg. Nr. 05691

Reise Jahr **1.1 2023** Tag, Datum **Freitag 7. Juli 2023** UTC +/- **+3** Standort, Ziel **SUMMENLIINA - HEROVIKEN** Blatt Nr. **25**

VHF/Telefon		Beteiligte		Warnungen und Berichte		
von	bis	Wer ruft	Wen?	CH	Meldung, Gespräch	Visum
1						
2						
3						
4						

Wetter		Vorhersage						Warnungen und Berichte		
für Zeit TT,MM,LT	Gültig bis hh:mm	Wind Ri	Bf	See Sg-m	Wolke 8/8	Baro hPa	Temp °C	Meldung Nr, Station	Gebiet, Vorhersage, Wetterlage	Visum
0747	0900	210	3-4	0.4	☉	1015	15	WF	HELSINKI MAJAKKA	
	1200	210	4-5	0.5	☉	1014	15		KIRKONUMMI MÄLILUOTO	
	1500	240	4-5	0.5	☉	1014	15			
	1800	240	4-5	0.6	☉	1014	15			
	2100	270	4	0.6	☉	1014	15			
0807	0800	270	1-2	0.4	☉	1013	14			
	0600	330	1	0.2	☉	1013	14			

Logbuch		Beobachtungen						Kurs					Segel, Motor, Position, Peilungen, Manöver, Wache		Seemeilen		
Bordzeit LT	Logstand sm	Wind Ri	Bf	See Sg-m	Wolke 8/8	Baro hPa	Temp °C	+ MgK	Abl	Mw	Wa	Sa	KaK	Ah	Sp	Segel sm	Motor sm
0950	-	240	1-2	-	☉	1016	24										
1050	5.0	200	3	0.3	☉	1016	20	DTF									5.0
1210	11.3	210	2-3	-	☉	1016	20										6.3
13																	
14																	
15																	
16																	
17																	
18																	

Checkliste	Antrieb, Versorgung, Navigation	Vorrat	Motor [h]	Brennstoff [l]	Wasser [l]	Strom [V]	Total
vor dem Auslaufen nach dem Einlaufen	<input checked="" type="checkbox"/> Motor <input checked="" type="checkbox"/> Getriebe <input checked="" type="checkbox"/> Welle <input checked="" type="checkbox"/> Batterie <input checked="" type="checkbox"/> Ventile <input checked="" type="checkbox"/> Bilge <input checked="" type="checkbox"/> Gas <input checked="" type="checkbox"/> Heizung <input checked="" type="checkbox"/> VHF <input checked="" type="checkbox"/> Navi <input checked="" type="checkbox"/> Meteo <input checked="" type="checkbox"/> Fäktank	Vortrag	5074.9	345	450	158 138	- 11.3
		Verbrauch	2.2	7	182	128 139	über Grund -0.1
		Getankt	-	-	150	132 132	Vortrag 174.2 241.9
		Übertrag	5077.1	338	418	200 200	Summe 174.2 252.1
							Gesamt 427.3

Hafen	Standort	Beobachtungen	Skipper I
Gebühr	HEROVIKEN	1/2 liter Motorenöl eingefüllt	PMS
EI-Wa	Hafenmeister		VSC
WM-Fu	Telefon		Crew
	Beurteilung BUCH	Visum	

Logbuch

Vilm II ODIN - Basel Schweiz Reg. Nr. 05691

Reise Jahr **1.1 2023** Tag, Datum **SAMSTAG 8. JULI 2023** UTC +/- **+3** Standort, Ziel **HAROVIKEN (FI) - KELLASE** Blatt Nr. **26**

VHF/Telefon		Beteiligte		Warnungen und Berichte	
von	bis	Wer ruft	Wen?	CH	Meldung, Gespräch
1					
2					
3					
4					

Wetter		Vorhersage						Warnungen und Berichte	
für Zeit	Gültig bis	Wind	See	Wolke	Baro	Temp	Meldung	Gebiet, Vorhersage, Wetterlage	Visum
TT,MM,LT	hh:mm	Ri	Bf	Sg-m	8/8	hPa	°C	Nr, Station	
0747	0600	020	1	0.3	1012	14	WF	KIRKKONUMMI	
	0900	300	2-3	0.3	1013	15		1	
	1200	270	3	0.3	1015	16		ROUNNEETE	
	1500	270	4	0.4	1015	17		1	
	1800	270	4	0.6	1015	18		1	

Logbuch		Beobachtungen						Kurs						Seemeilen				
Bordzeit	Logstand	Wind	See	Wolke	Baro	Temp	Segel, Motor, Position, Peilungen, Manöver, Wache						Segel	Motor				
LT	sm	Ri	Bf	Sg-m	8/8	hPa	°C	MgK	Abl	Mw	Wa	Sa	KaK	Ah	Sp	sm	sm	
0800	-	270	1-2	-	1015	20			HD EIN, ANKER AUF, AUSLAUFEN					178	✓			
0900	5.0	270	0-1	0.3	1016	20	153	H60°01.9/E24°44.0	ALTE DUNNIZ					190	✓		5.0	
1000	11.3	270	2-3	0.4	1015	18	152	H79°56.2/E24°48.8	ENTLANG FLAGGE					200	✓		6.3	
1015	13.0	270	3	0.4	1015	18	152	GE, BS GR, HD AUS						200	✓		1.7	
1115	18.9	270	3	0.3	1016	18	150	QUEREN VERKEHRSTRENNUNG						175	✓	5.9		
1215	25.2	270	3-4	0.5	1016	18	153	H74.0/E24°56.3, 7.2 SOG 1.5MS...						191	✓	6.3		
1225	26.5	270	4	0.6	1016	18	153	GR GE, BS, SOG 7.5, 1300 HD EIN								1.3		
1215	31.5	270	2-3	-	1016	22	-	KELLASE MARINA, FRANKA								5.0		
								LÄNGS AN QUÄTTANEN, HD AUS							191	✓		

Checkliste	Antrieb, Versorgung, Navigation	Vorrat	Motor [h]	Brennstoff [l]	Wasser [l]	Strom [V]	Total	18.5	13.0
		Motor	5077.1	338	418	128	170	über Grund	-0.5
Getriebe	2.6	9	43	228	180	Vortrag	174.2	252.1	
Welle	-	-	-	328	128	Summe	192.2	265.7	
Batterie	Übertrag	5077.7	329	375	178	191	Gesamt	457.9	

Hafen	Standort	SOG	Skipper I
Gebühr	KELLASE	7.5/8.2	AMS
El-Wa	Hafenmeister		VSC
WM-Tu	Telefon		Crew
Dunde 3€	Beurteilung	Klein/Einfach	-

Logbuch

Vilm II ODIN - Basel Schweiz Reg. Nr. 05691

Reise Jahr	1.1 2023	Tag, Datum	Montag 10. Juli 2023	UTC +/-	+3	Standort, Ziel	KELLASE - NAISSAARDE	Blatt Nr.	27
------------	-------------	------------	----------------------	---------	----	----------------	----------------------	-----------	----

VHF/Telefon		Beteiligte		Warnungen und Berichte		
von	bis	Wer ruft	Wen?	CH	Meldung, Gespräch	Visum
1						
2						
3						
4						

Wetter		Vorhersage						Warnungen und Berichte	
für Zeit	Gültig bis	Wind	See	Wolke	Baro	Temp	Meldung	Gebiet, Vorhersage, Wetterlage	Visum
TT.MM/LLT	hh:mm	Ri	Bf	Sg-m	8/8	hPa	°C	Nr, Station	
0747	0900	360	1-2	0.2	☁	1021	15	WF	ZOHUNKEHE
	1200	300	2	0.2	☁	1021	16		
	1500	270	1-2	0.2	☁	1021	17		
4					○				
5					○				
6					○				
7					○				

Logbuch		Beobachtungen						Kurs						Seemeilen			
Bordzeit	Logstand	Wind	See	Wolke	Baro	Temp	MgK	Segel, Motor, Position, Peilungen, Manöver, Wache					Ah	Sp	Segel	Motor	
LT	sm	Ri	Bf	Sg-m	8/8	hPa	°C	Abl	Mw	Wa	Sa	KaK			sm	sm	
0855	-	360	2	-	☁	1022	22	HD EIN, LEINEN LOS, KUHNTEN									
0920	1.9	360	2-3	0.3	☁	1022	21	250	GE, BS, GR, MD AUS, NR TRAVELI					200	✓		1.9
1021	6.5	330	2-3	0.2	☁	1022	20	245	NR 38.0 / E 24° 50.7					196	✓	4.6	
1120	9.8	330	1-2	0.2	☁	1022	20	235	WACHMEISTER QX 38, 3.8 504					192	✓	3.3	
1220	12.3	320	2	0.1	☁	1022	21	210	LITTELRUNDE GA					189	✓	3.5	
1250	15.9	320	2-3	0.2	☁	1022	21	240	GX GE BS HD EIN					188	✓	2.6	
1320	16.9	320	2-3	-	☁	1022	25	-	NAISSAARDE MARINA, AM SCHWEMMEL								1.0
					○				NR 8, NO AUS					194	✓		
8					○												
9					○												
10					○												
11					○												
12					○												
13					○												
14					○												
15					○												
16					○												
17					○												
18					○												

Checkliste	Antrieb, Versorgung, Navigation	Vorrat	Motor [h]	Brennstoff [l]	Wasser [l]	Strom [V]	Total	14.0	2.9
vor dem Auslaufen	Motor <input checked="" type="checkbox"/> Ventile <input checked="" type="checkbox"/> VHF <input checked="" type="checkbox"/>	Vortrag	5079.7	329	375	138 134	über Grund	-0.3	-0.1
nach dem Einlaufen	Getriebe <input checked="" type="checkbox"/> Bilge <input checked="" type="checkbox"/> Navi <input checked="" type="checkbox"/>	Verbrauch	1.1	4	74	138 134	Vortrag	192.2	265.7
	Welle <input checked="" type="checkbox"/> Gas <input checked="" type="checkbox"/> Meteo <input checked="" type="checkbox"/>	Getankt	-	-	-	132 132	Summe	205.9	268.5
	Batterie <input checked="" type="checkbox"/> Heizung <input checked="" type="checkbox"/> Fäktank <input checked="" type="checkbox"/>	Übertrag	5080.8	325	301	120 194	Gesamt	474.4	
Bemerkung									

Hafen	Standort	NAISSAARDE	Skipper I	FHS
Gebühr	Hafenmeister		Skipper II	VSC
Ei-Wa (20€)	Telefon		Crew	
WM-Tu -	Beurteilung	GROSS/LEER	Visum	<i>[Signature]</i>

Logbuch

Vilm II ODIN - Basel Schweiz Reg. Nr. 05691

Reise Jahr 1.2 2023 Tag, Datum MITTWOCHE 12. JULI 2023 UTC +/- +3 Standort, Ziel NAISSAARE - NOBLESSNER TALINN Blatt Nr. 28

VHF/Telefon		Beteiligte		Warnungen und Berichte	
von	bis	Wer ruft	Wen?	CH	Meldung, Gespräch
1					
2					
3					
4					

Wetter		Vorhersage					Warnungen und Berichte			
für Zeit TT.MM.LT	Gültig bis hh:mm	Wind Ri	Bf	See Sg-m	Wolke 8/8	Baro hPa	Temp °C	Meldung Nr. Station	Gebiet, Vorhersage, Wetterlage	Visum
0747	0900	270	2	0.1	☉	1013	17	WF	ROHUWEENE	
	1200	320	1	0.1	☉	1012	17			
	1500	370	1	0.1	☉	1011	18			
	1700	320	2	0.1	☉	1011	18		PALJASSARE	
	1800	370	2	0.1	☉	1010	19			
6					☉					
7					☉					

Logbuch		Beobachtungen						Kurs						Seemeilen			
Bordzeit LT	Logstand sm	Wind Ri	Bf	See Sg-m	Wolke 8/8	Baro hPa	Temp °C	MgK	Abi	Mw	Wa	Sa	KaK	Ah	Sp	Segel sm	Motor sm
0950	-	320	2-3	0.1	☉	1014	23	-									
1005	0.5	320	1-2	0.1	☉	1014	23	110						200	✓		0.5
1105	4.0	240	1-2	0.2	☉	1014	23	130						195	✓	3.5	
1130	4.6	280	1-2	0.2	☉	1014	23	170						195	✓	0.6	
1220	8.9	360	1-2	-	☉	1013	25	-									4.3
6					☉												
7					☉												
8					☉												
9					☉												
10					☉												
11					☉												
12					☉												
13					☉												
14					☉												
15					☉												
16					☉												
17					☉												
18					☉												
19					☉												
20					☉												

Checkliste	Antrieb, Versorgung, Navigation	Vorrat	Motor [h]	Brennstoff [l]	Wasser [l]	Strom [V]	Total	4.1	4.8				
		vor dem Auslaufen nach dem Einlaufen	<input checked="" type="checkbox"/> Motor <input checked="" type="checkbox"/> Getriebe <input checked="" type="checkbox"/> Welle <input checked="" type="checkbox"/> Batterie	<input checked="" type="checkbox"/> Ventile <input checked="" type="checkbox"/> Bilge <input checked="" type="checkbox"/> Gas <input checked="" type="checkbox"/> Heizung	<input checked="" type="checkbox"/> VHF <input checked="" type="checkbox"/> Navi <input checked="" type="checkbox"/> Meteo <input checked="" type="checkbox"/> Fäktank	Vortrag	5080.8	325	301	134	133	über Grund	-
			Verbrauch	1.2	4	99	131	133	Vortrag	205.9	268.5		
			Getankt	-	-	-	128	132	Summe	210.0	273.3		
Bemerkung			Übertrag	5082.0	321	202	120	100	Gesamt	473.3			

Hafen	Standort	TECH HO	Skipper I
7.75	NOBLESSNER	$\text{TECH HO } \varnothing 25' = 7.2 \quad \varnothing 30' = 7.9$	PMS
Gebühr 22.50	Hafenmeister		Skipper II VSC
EI-Wa vinkl	Telefon		Crew -
WM-Tu	Beurteilung SCHWEL	Visum	

Logbuch

Vilm II ODIN - Basel Schweiz Reg. Nr. 05691


Reise Jahr **1.2 2022** Tag, Datum **Mittwoch, 19. Juli 23** UTC +/- **+3** Standort, Ziel **NORLESSNER FALHUN - NAISSARDI** Blatt Nr. **29**

VHF/Telefon		Beteiligte		Warnungen und Berichte	Visum
von	bis	Wer ruft	Wen?		
1					
2					
3					
4					

Wetter		Vorhersage						Warnungen und Berichte		Visum
für Zeit TT.MM/LLT	Gültig bis hh:mm	Wind Ri	Bf	See Sg-m	Wolke 8/8	Baro hPa	Temp °C	Meldung Nr, Station	Gebiet, Vorhersage, Wetterlage	
0747	0900	270	3	1A	1002	16	WF	ROHUNEEME		
	1200	270	3	0.3	1002	17				
	1500	270	4	0.4	1002	18				
	1800	270	4	0.5	1002	18				
5										
6										
7										

Logbuch		Beobachtungen						Kurs						Seemeilen			
Bordzeit LT	Logstand sm	Wind Ri	Bf	See Sg-m	Wolke 8/8	Baro hPa	Temp °C	MgK	Abl	Mw	Wa	Sa	KaK	Ah	Sp	Segel sm	Motor sm
1030	-	270	2-3	-	1002	20	-	MO EIN, LEIDEN LOS, ANSLAUF									
1050	0.5	270	2-3	0.4	1003	20	360	GEZE GR, MO INC									0.5
1150	5.5	270	3-4	0.5	1003	18	325	VERBÄHRSTRENDUNG GEQUET						196	✓	4.8	
1225	8.2	270	3	0.6	1003	18	270	GEZE'S FOD EIN						193	✓	2.9	
1315	11.2	270	1-2	-	1003	22	-	NAISSARDI, STEG 3, MO AUS						200	✓		3.1
6																	
7																	
8																	
9																	
10																	
11																	
12																	
13																	
14																	
15																	
16																	
17																	
18																	

Checkliste	Antrieb, Versorgung, Navigation	Vorrat	Motor [h]	Brennstoff [l]	Wasser [l]	Strom [V]	Total	7.7	2.6
		vor dem Auslaufen nach dem Einlaufen	<input checked="" type="checkbox"/> Motor <input checked="" type="checkbox"/> Getriebe <input checked="" type="checkbox"/> Welle <input checked="" type="checkbox"/> Batterie <input checked="" type="checkbox"/> Ventile <input checked="" type="checkbox"/> Bilge <input checked="" type="checkbox"/> Gas <input checked="" type="checkbox"/> Heizung <input checked="" type="checkbox"/> VHF <input checked="" type="checkbox"/> Navi <input checked="" type="checkbox"/> Meteo <input checked="" type="checkbox"/> Fäktank	Vortrag	5082.0	321	202	131 132	über Grund
		Verbrauch	1.3	4	213	127 134	Vortrag	210.0	273.3
		Getankt	-	-	420	131 131	Summe	217.4	278.0
Bemerkung		Übertrag	5083.3	317	409	200	Gesamt	496.2	

Hafen	Standort	Skipper I
Gebühr 20€	NAISSARDI	PHS
EL-Wa (20€)	Hafenmeister	Skipper II VSC
WMM-Te	Telefon	Crew RES
	Beurteilung Dunkel	Visum 

Logbuch

Vilm II ODIN - Basel Schweiz Reg. Nr. 05691

Reise 1.2 Tag, Datum 2023 Donnerstag 20. Juli 23 UTC +/- +3 Standort, Ziel NAISSATI - PRANGLI Blatt Nr. 30

VHF/Telefon		Beteiligte		Warnungen und Berichte		
von	bis	Wer ruft	Wen?	CH	Meldung, Gespräch	Visum
1						
2						
3						
4						

Wetter		Vorhersage					Warnungen und Berichte		
für Zeit	Gültig bis	Wind	See	Wolke	Baro	Temp	Meldung	Gebiet, Vorhersage, Wetterlage	Visum
TT,MM,LLT	hh:mm	Ri	Bf	Sg-m	8/8	hPa	°C	Nr, Station	
0900	0900	240	3-4	0.4	☁	1000	17	WF	ROTHNEHE
	1200	270	4-5	0.4	☁	1001	17		
	1500	270	4-5	0.4	☁	1001	18		
4									
5									
6									
7									

Logbuch		Beobachtungen						Kurs					Seemeilen			
Bordzeit	Logstand	Wind	See	Wolke	Baro	Temp	MgK	Abl	Mw	Wa	Sa	KaK	Ah	Sp	Segel	Motor
LT	sm	Ri	Bf	Sg-m	8/8	hPa	°C								sm	sm
0830	-	250	2	-	☁	1001	22									
0916	3.1	250	3	0.5	☁	1007	20	045					187	✓		3.1
0950	6.3	250	3-4	0.7	☁	1001	18	090					180	✓		3.2
1050	10.2	240	3-4	0.5	☁	1001	18	090					176	✓		3.9
1150	19.2	240	3	0.7	☁	1007	18	040					176	✓		4.0
1220	16.9	240	4-5	0.3	☁	1007	18	340					176	✓		4.7
1245	18.7	240	2	-	☁	1001	22									1.8
9																
10																
11																
12																
13																
14																
15																
16																
17																
18																

Checkliste	Antrieb, Versorgung, Navigation				Vorrat	Motor [h]	Brennstoff [l]	Wasser [l]	Strom [V]	Total	15.8	4.9	
	vor dem Auslaufen nach dem Einlaufen	<input checked="" type="checkbox"/> Motor	<input checked="" type="checkbox"/> Ventile	<input checked="" type="checkbox"/> VHF	<input checked="" type="checkbox"/> Navi	Vortrag	5062.3	317	409	128	131	über Grund	+0.9
	<input checked="" type="checkbox"/> Getriebe	<input checked="" type="checkbox"/> Bilge	<input checked="" type="checkbox"/> Meteo	<input checked="" type="checkbox"/> Fäktank	Verbrauch	1.4	5	1	39	138	Vortrag	217.4	278.8
	<input checked="" type="checkbox"/> Welle	<input checked="" type="checkbox"/> Gas			Getankt	-	-	49	126	182	Summe	234.1	283.9
	<input checked="" type="checkbox"/> Batterie	<input checked="" type="checkbox"/> Heizung			Übertrag	1084.6	312	360	135	1	Gesamt		

Hafen	Standort	WC SPULVEUTIL UNDICAT	Skipper I
Gebühr 20.-	Hafenmeister 1.0	L VERBRECKT!	Skipper II VSC
EL-Wa	Telefon		Crew RES
WM-Tu	Beurteilung RUMIG	Visum	

Logbuch

Vilm II ODIN - Basel Schweiz Reg. Nr. 05691

Reise Jahr	1,2 2023	Tag, Datum	Freitag 21. Mai 2023	UTC +/-	+3	Standort, Ziel	PRAWALI - KABERWEENE	Blatt Nr.	31
------------	-------------	------------	----------------------	---------	----	----------------	----------------------	-----------	----

VHF/Telefon		Beteiligte		Warnungen und Berichte		
von	bis	Wer ruft	Wen?	CH	Meldung, Gespräch	Visum
1						
2						
3						
4						

Wetter		Vorhersage						Warnungen und Berichte	
für Zeit	Gültig bis	Wind	See	Wolke	Baro	Temp	Meldung	Gebiet, Vorhersage, Wetterlage	Visum
TT.MM.LT	hh:mm	Ri	Bf	Sg-m	8/8	hPa	°C	Nr, Station	
0816	0900	220	3-4	0.4	☉	1002	16	WF	KOHNWEENE
	1200	270	4	0.5	☉	1002	18		'
	1200	280	3-4	0.4	☉	1002	19		SALHISTU
	1500	280	4-5	0.3	☉	1002	20		'
5									
6									
7									

Logbuch		Beobachtungen						Kurs					Segel, Motor, Position, Peilungen, Manöver, Wache		Seemeilen	
Bordzeit	Logstand	Wind	See	Wolke	Baro	Temp	+		-			Ah	Sp	Segel	Motor	
LT	sm	Ri	Bf	Sg-m	8/8	hPa	°C	MgK	Abl	Mw	Wa	Sa	KaK	sm	sm	
0825	-	220	2-3	-	☉	1002	18	-	MD EW, KEINEN LOS, AUSLAUFEN							
0835	0.5	240	3	0.2	☉	1002	18	130	GE, BS, GR, MD AUS					199	✓	0.5
0935	5.1	240	3-4	0.4	☉	1003	18	130	KAMU GA BB,					193	✓	4.6
1020	9.0	270	2	0.2	☉	1003	19	130	GE, BS, KOIPSI GA BB					189	✓	3.9
1045	10.2	270	1-2	0.1	☉	1003	20	170	GE BS MD EW,					186	✓	1.2
1100	10.8	260	0-1	-	☉	1003	22		KABERWEENE, LAUS AM STEG							0.3
									MD AUS					186	✓	
7																
8																
9																
10																
11																
12																
13																
14																
15																
16																
17																
18																

Checkliste	Antrieb, Versorgung, Navigation			Vorrat	Motor [h]	Brennstoff [l]	Wasser [l]	Strom [V]	Total	9.7	0.8
	vor dem Auslaufen nach dem Einlaufen										
	<input checked="" type="checkbox"/> Motor	<input checked="" type="checkbox"/> Ventile	<input checked="" type="checkbox"/> VHF		5084.6	312	360	129 142	über Grund	+1.0	
	<input checked="" type="checkbox"/> Getriebe	<input checked="" type="checkbox"/> Bilge	<input checked="" type="checkbox"/> Navi		0.4	0.4	30	136 143	Vortrag	224.1	283.9
	<input checked="" type="checkbox"/> Welle	<input checked="" type="checkbox"/> Gas	<input checked="" type="checkbox"/> Meteo		-	-	-	150 140	Summe	244.8	284.7
	<input checked="" type="checkbox"/> Batterie	<input checked="" type="checkbox"/> Heizung	<input checked="" type="checkbox"/> Fäktank								
Bemerkung				Übertrag	5085.0	310	330	199 190	Gesamt	529.6	

Hafen	Standort	KABERWEENE	1 Liter Oel im Motor	Skipper I	FHS
Gebühr	15.-	Hafenmeister		Skipper II	OSC
Ei-Wa	✓	Telefon		Crew	RES
WM-Tu		Beurteilung	ENTHIC	Visum	

Logbuch

Vilm II ODIN - Basel Schweiz Reg. Nr. 05691

Reise Jahr 1.2 2023 Tag, Datum SAMSTAG 22. JULI 2023 UTC +/- +3 Standort, Ziel KARERWEEME - NASRALI HATH Blatt Nr. 32

VHF/Telefon		Beteiligte		Warnungen und Berichte		
von	bis	Wer ruft	Wen?	CH	Meldung, Gespräch	Visum
1						
2						
3						
4						

Wetter		Vorhersage						Warnungen und Berichte		
für Zeit	Gültig bis	Wind	Bf	See	Wolke	Baro	Temp	Meldung	Gebiet, Vorhersage, Wetterlage	Visum
TT.MM/LLT	hh:mm	Ri		Sg-m	8/8	hPa	°C	Nr. Station		
0747	0900	240 4	0.1	0.1	☉	1004	17	WF	SALHATH	
	1200	270 4	0.2	0.2	☉	1005	20			
	1200	270 4.5	0.3	0.3	☉	1003	19		SUPREMA	
	1700	270 4.5	0.3	0.3	☉	1004	17			
	1800	270 4	0.3	0.3	☉	1004	18			
5										
6										
7										

Logbuch		Beobachtungen						Kurs		Segel, Motor, Position, Peilungen, Manöver, Wache					Seemeilen		
Bordzeit	Logstand	Wind	Bf	See	Wolke	Baro	Temp	MgK	Abl	Mw	Wa	Sa	KaK	Ah	Sp	Segel	Motor
LT	sm	Ri		Sg-m	8/8	hPa	°C									sm	sm
0925	-	270 2-3	0.1	0.1	☉	1005	20										
0935	0.4	270 2-3	0.2	0.2	☉	1005	20	015	GE, BS, HD AUS					200	✓		0.4
10435	4.6	240 3	0.4	0.4	☉	1005	18	025	N 9° SE. U/ E 25° 21.9, SOUD MALUKI					196	✓		4.2
1135	9.0	250 3-4	0.6	0.6	☉	1005	20	015	GE KOLLOOTS GA STB, REGEN GA STB					192	✓		4.4
1235	14.2	240 3	0.2	0.2	☉	1006	20	130	TABURLA GA STB					188	✓		5.2
1310	16.7	240 2-3	0.1	0.1	☉	1006	20	DTF	GE, BS, HD EIN HARA EWKAHHT					187	✓		2.5
1420	21.8	270 2-3	-	-	☉	1007	24		NASRALI HATH, ANKER AB 25/4m					200	✓		5.1
									HD AUS, SANDSTRAND								
10																	
11																	
12																	
13																	
14																	
15																	
16																	
17																	
18																	

Checkliste	Antrieb, Versorgung, Navigation	Vorrat	Motor [h]	Brennstoff [l]	Wasser [l]	Strom [V]	Total	16.3	5.6
								Motor	Wasser
vor dem Auslaufen	<input checked="" type="checkbox"/> Motor								
nach dem Einlaufen	<input checked="" type="checkbox"/> Ventile								
	<input checked="" type="checkbox"/> Getriebe								
	<input checked="" type="checkbox"/> Bilge								
	<input checked="" type="checkbox"/> Welle								
	<input checked="" type="checkbox"/> Gas								
	<input checked="" type="checkbox"/> Batterie								
	<input checked="" type="checkbox"/> Heizung								
	<input checked="" type="checkbox"/> Fäktank								
Bemerkung		Übertrag	5086.5	305	430	200	200	Gesamt	551.4

Hafen	Standort	Skipper I
Gebühr	Hafenmeister	Skipper II
Ei-Wa	Telefon	Crew
VM-Tu	Beurteilung	Visum

Standort: BUCHT
 Beurteilung: ruhig
 Skipper I: PHS
 Skipper II: VSC
 Crew: RES

Logbuch

Vilm II ODIN - Basel Schweiz Reg. Nr. 05691

Reise Jahr	1.2 2022	Tag, Datum	SONNTAG 23. JULI 2022	UTC +/-	+3	Standort, Ziel	KASKALI NAHT - BASTO	Blatt Nr.	33
------------	-------------	------------	-----------------------	---------	----	----------------	----------------------	-----------	----

VHF/Telefon		Beteiligte		Warnungen und Berichte		
von	bis	Wer ruft	Wer?	CH	Meldung, Gespräch	Visum
1						
2						
3						
4						

Wetter		Vorhersage					Warnungen und Berichte		
für Zeit	Gültig bis	Wind	See	Wolke	Baro	Temp	Meldung	Gebiet, Vorhersage, Wetterlage	Visum
TT.MM/LLT	hh:mm	Ri	Bf	Sg-m	8/8	hPa	°C	Nr, Station	
01.07	0800	250	3-4	0.3	☁	1004	13	WF	SUMPREMA (SCHNITZBOEN)
	0600	240	3-4	0.3	☁	1004	13		
	0700	240	3-4	0.2	☁	1004	16		
	0900	240	4	0.5	☁	1002	16		KALLBADAGRUND
	1200	240	3-4	0.7	☁	1002	16		
	1500	240	4	0.5	☁	1001	17		PORVO EMASALO
	1800	240	4	0.5	☁	1000	17		

Logbuch		Beobachtungen					Kurs						Seemeilen					
Bordzeit	Logstand	Wind	See	Wolke	Baro	Temp	Segel, Motor, Position, Peilungen, Manöver, Wache						Segel	Motor				
LT	sm	Ri	Bf	Sg-m	8/8	hPa	°C	MgK	Abl	Mw	Wa	Sa	KaK	Ah	Sp	sm	sm	
0500	-	240	0-1	-	☁	1001	18	-	NO EIN, ANKER AUF, ANKERN, GR						177	✓		
0600	5.1	240	3	0.5	☁	1001	18	340	GR, BS, GE, MO, ANL, 19°42.3/E 25°31.3						191	✓		5.1
0700	10.6	270	3-4	0.6	☁	1001	18	330	N 19°46.9/E 25°29.0						186	✓		5.5
0800	15.3	270	3	0.4	☁	1000	19	340	WEIßKIESEL TRENNUNG PARTIER						160	✓		4.7
0900	20.8	240	3-4	0.4	☁	1000	19	340	N 19°46.7/E 25°24.0						174	✓		5.5
1000	26.7	240	4	0.3	☁	1000	19	340	SITTERSKÄR GA BS, 1030 GE						170	✓		5.9
1100	30.9	240	1-2	0.3	☁	1000	20	260	SITTERSKÄR GA BS, GE BS HOVEN						165	✓		4.2
1145	34.7	220	1-2	-	☁	1000	22	-	BASTO WESTBUCHT im OSTEN						181	✓		3.8
									ANKER AB 25/7 m									
9																		
10																		
11																		
12																		
13																		
14																		
15																		
16																		
17																		
18																		

Checkliste	Antrieb, Versorgung, Navigation	Vorrat	Motor [h]	Brennstoff [l]	Wasser [l]	Strom [V]	Total	25.8 8.9	
								Segel	Motor
vor dem Auslaufen	<input checked="" type="checkbox"/> Motor <input checked="" type="checkbox"/> Ventile <input checked="" type="checkbox"/> VHF	Vortrag	508.5	205	430	126 134	über Grund	+	0.4
nach dem Einlaufen	<input checked="" type="checkbox"/> Getriebe <input checked="" type="checkbox"/> Bilge <input checked="" type="checkbox"/> Navi	Verbrauch	1.9	✓	43	129 132	Vortrag	261.1	290.3
	<input checked="" type="checkbox"/> Welle <input checked="" type="checkbox"/> Gas <input checked="" type="checkbox"/> Meteo	Getankt	-	-	-	128 132	Summe	287.3	299.2
	<input checked="" type="checkbox"/> Batterie <input checked="" type="checkbox"/> Heizung <input checked="" type="checkbox"/> Fäktank	Übertrag	508.4	200	387	127 181	Gesamt	586.5	

Hafen	Standort	FLASSE EST FIN	Skipper I	PMS
Gebühr	Hafenmeister		Skipper II	VSC
EI-Wa	Telefon		Crew	RES
VM-Tu	Beurteilung	Visum		

Logbuch

Vilm II ODIN - Basel Schweiz Reg. Nr. 05691

Reise Jahr	1.2 2023	Tag, Datum	Montag 24. Juli 2023	UTC +/-	+2	Standort, Ziel	BÄSTO - SUOMENLINNA	Blatt Nr.	34
---------------	-------------	------------	----------------------	---------	----	----------------	---------------------	-----------	----

VHF/Telefon		Beteiligte		Warnungen und Berichte		
von	bis	Wer ruft	Wen?	CH	Meldung, Gespräch	Visum
1						
2						
3						
4						

Wetter		Vorhersage						Warnungen und Berichte		
für Zeit	Gültig bis	Wind	Bf	See	Wolke	Baro	Temp	Meldung	Gebiet, Vorhersage, Wetterlage	Visum
TT,MM/LL	hh:mm	Ri		Sg-m	8/8	hPa	°C	Nr, Station		
0747	0900	260	3	0.2	☉	999	16	WF	PORUO ETÄSALO	
	0900	260	3	0.2	☉	1002	16		HARMAJA HELKINNI	
	1200	270	4	0.2	☉	1002	16			
	1500	240	4.5	0.2	☉	1007	17			
5										
6										
7										

Logbuch		Beobachtungen						Kurs					Seemeilen				
Bordzeit	Logstand	Wind	Bf	See	Wolke	Baro	Temp	Segel, Motor, Position, Peilungen, Manöver, Wache					Ah	Sp	Segel	Motor	
LT	sm	Ri		Sg-m	8/8	hPa	°C	MgK	Abl	Mw	Wa	Sa	KaK			sm	sm
0835	-	240	2	-	☉	1003	20		HU EIN ANKER AUF AUBLAUFEN								
0900	1.0	240	3	0.2	☉	1003	20	210	GE, BS HU AUS, JASÖREN QA					188	✓		1.0
1000	5.3	270	3-4	0.2	☉	1003	16	270	GE, BS, GR, SIPHUSSELICÄ QA					184	✓	4.2	
1100	10.2	270	3-4	0.2	☉	1002	18	150	SKATAFIÄRDEN					180	✓	4.9	
1110	11.2	270	3-4	0.2	☉	1002	18	240	GE, BS, GE, MUSTA QA 87					180	✓	1.0	
1215	17.0	200	3-4	0.5	☉	1002	18	240	DTE, PUNAMOTO QAS4B					192	✓		5.8
1300	21.0	200	3	-	☉	1002	18		EINFAHRT SUOMENLINNA AUF								4.0
									FELS PARKIERT, SAR ZIEHT WEG								
									KAMP, GRATIS								
1330	21.5								HAFEN SULIN, LAUTAS, HU AUS								0.5
11																	
12																	
13																	
14																	
15																	
16																	
17																	
18																	

Checkliste	Antrieb, Versorgung, Navigation	Vorrat	Motor [h]	Brennstoff [l]	Wasser [l]	Strom [V]	Total	10.2	11.3
vor dem Auslaufen nach dem Einlaufen	<input checked="" type="checkbox"/> Motor <input checked="" type="checkbox"/> Getriebe <input checked="" type="checkbox"/> Welle <input checked="" type="checkbox"/> Batterie <input checked="" type="checkbox"/> Ventile <input checked="" type="checkbox"/> Bilge <input checked="" type="checkbox"/> Gas <input checked="" type="checkbox"/> Heizung <input checked="" type="checkbox"/> VHF <input checked="" type="checkbox"/> Navi <input checked="" type="checkbox"/> Meteo <input checked="" type="checkbox"/> Fäktank	Vortrag	5088.4	300	387	132 134	über Grund	-	
		Verbrauch	2.7	11	124	130 133	Vortrag	287.3	299.2
		Getankt	-	-	-	128 122	Summe	297.5	310.5
Bemerkung		Übertrag	5091.1	289	263	183 200	Gesamt	608.0	

Hafen	Standort	Skipper I
Gebühr	38.-	Hafenmeister
EI-Wa	inlet	Skipper II
WM-Tu	8.-	Crew
	Beurteilung 1.0 voll	
	Visum	

Logbuch

Vilm II ODIN - Basel Schweiz Reg. Nr. 05691

Reise Jahr	1-2 2023	Tag, Datum	Freitag 28 Juli 2023	UTC +/-	+3	Standort, Ziel	SUOMEN LINNA - KRÄKÖ BUCHT	Blatt Nr.	35
------------	-------------	------------	----------------------	---------	----	----------------	----------------------------	-----------	----

VHF/Telefon		Beteiligte		Warnungen und Berichte	Visum
von	bis	Wer ruft	Wen?		
1					
2					
3					
4					

Wetter		Vorhersage					Meldung Nr, Station	Warnungen und Berichte		Visum
für Zeit TT.MM/LLT	Gültig bis hh.mm	Wind Ri	Bf	See Sg-m	Wolke 8/8	Baro hPa		Temp °C	Gebiet, Vorhersage, Wetterlage	
0747	0900	220	3	0.2	4	1002	16	WF	HARMAA - HELLINÖ	
	1200	240	3	0.1	4	1002	18			
	1200	240	3	0.0	4	1001	18		VUOSAARI	
	1500	240	4	0.0	4	1000	18			
	1800	240	4-5	0.1	4	999	18			
	2100	250	4-5	0.1	4	999	16			
2807	0600	240	3-4	0.2	4	999	14			

Logbuch		Beobachtungen						Kurs						Segel, Motor, Position, Peilungen, Manöver, Wache		Seemeilen		
Bordzeit LT	Logstand sm	Wind Ri	Bf	See Sg-m	Wolke 8/8	Baro hPa	Temp °C	MgK	Abl	Mw	Wa	Sa	KaK	Ah	Sp	Segel sm	Motor sm	
0955	-	240	2-3	-	4	1003	20	-	HD EW, LEINEN LOS, EINDAMPFEN	200	✓							
1100	2.9	240	2	0.1	4	1003	20	DF	BRÜCKE HEVONEN, SCHWELKT	200	✓						2.9	
1210	8.6	240	2-3	0.1	4	1003	20	DF	GE, HD AUS, MUSTA HEVONEN GA	200	✓						5.7	
1320	11.0	240	2-3	0.1	4	1002	18	DF	STORA KORSHOLMEN GA IS	196	✓					2.4	2.4	
1345	12.10	240	2-3	0.2	4	1002	16	DF	HD EIN, GE EINFAKRT KRÄKÖ	196	✓					1.1		
1400	12.9	240	0-1	-	4	1002	19		ANKER AB 15/7, KRÄKÖ BUCHT	196	✓						0.8	
7																		
8																		
9																		
10																		
11																		
12																		
13																		
14																		
15																		
16																		
17																		
18																		

Checkliste	Antrieb, Versorgung, Navigation	Vorrat	Motor [h]	Brennstoff [l]	Wasser [l]	Strom [V]	Total	3.5	9.4		
		vor dem Auslaufen nach dem Einlaufen	<input checked="" type="checkbox"/> Motor <input checked="" type="checkbox"/> Getriebe <input checked="" type="checkbox"/> Welle <input checked="" type="checkbox"/> Batterie	<input checked="" type="checkbox"/> Ventile <input checked="" type="checkbox"/> Bilge <input checked="" type="checkbox"/> Gas <input checked="" type="checkbox"/> Heizung	<input checked="" type="checkbox"/> VHF <input checked="" type="checkbox"/> Navi <input checked="" type="checkbox"/> Meteo <input checked="" type="checkbox"/> Fäktank	Vortrag	5091.1	289	263	136 136	über Grund
			Verbrauch	2.5	8	169	137 140	Vortrag	297.5	210.5	
			Getankt	-	-	300	132 132	Summe	301.4	320.6	
Bemerkung			Übertrag	5093.6	281	396	200 196	Gesamt	622.0		

Hafen	Standort	KRÄKÖ	HÄIKKO	Skipper I	PHS
Gebühr	Hafenmeister			Skipper II	VSC
EI-Wa-Du	Telefon			Crew	-
WM-TU	Beurteilung	Bucht	Visum		

Logbuch

Vlm II ODIN - Basel Schweiz Reg. Nr. 05691

Reise Jahr	112 2023	Tag, Datum	SAMSTAG 29. Mai 2023	UTC +/-	+3	Standort, Ziel	KRALC - PORVOO	Blatt Nr.	36
---------------	-------------	------------	----------------------	---------	----	----------------	----------------	-----------	----

VHF/Telefon		Beteiligte		Warnungen und Berichte	
von	bis	Wer ruft	Wen?	CH	Meldung, Gespräch
1					
2					
3					
4					

Wetter		Vorhersage						Warnungen und Berichte	
für Zeit TT.MM/LL	Gültig bis hh.mm	Wind Ri	Bf	See Sg-m	Wolke 8/8	Baro hPa	Temp °C	Meldung Nr, Station	Gebiet, Vorhersage, Wetterlage
0748	0900	3-4	200	0.2	☁	999	16	WF	VUOSAKI PURJEHTILOITA
	1200	240	4-5	0.2	☁	999	18		1
0748	1200	240	4-5	-	☁	999	19		PORVOO KARAKKA
	1500	240	4-5	-	☁	999	19		
	1800	240	4-6	-	☁	99	14		
	2100	240	4-6	-	☁	99	14		

Logbuch		Beobachtungen						Kurs					Seemeilen				
Bordzeit LT	Logstand sm	Wind Ri	Bf	See Sg-m	Wolke 8/8	Baro hPa	Temp °C	MgK	Segel, Motor, Position, Peilungen, Manöver, Wache					Ah	Sp	Segel sm	Motor sm
0845	-	G	-	-	☁	1000	20		ND EIN, ANDER AUS, ANGLAUFEN					180	✓		
0925	1.3	210	3-4	0.3	☁	1000	18	060	GE, ND AUS, TORLUEDSHÄLLEN					187	✓		1.3
1025	5.1	200	3-4	0.3	☁	1000	17	120	KÄVHOLM Ö&RÖ					184	✓	3.8	
1110	8.5	200	4-5	0.4	☁	1000	16	000	KLOBTUNEN ALEMPI, GE ND EIN					182	✓	3.4	
									BOEN 5-6 DF								2.0
1140	10.5	240	4-5	0.1	☁	1000	17	DF	BRÜCKE KUGGAN PÄSTIERT					187	✓		
1315	15.9	240	3-5	-	☁	1000	19		PORVOO, ANHEIJSTEK LÄVÄS								5.4
									ND AUS					200	✓		

Checkliste	Antrieb, Versorgung, Navigation				Vorrat	Motor [h]	Brennstoff [l]	Wasser [l]	Strom [V]		Total	7.2	8.7
	vor dem Auslaufen nach dem Einlaufen								1	130			
<input checked="" type="checkbox"/> Motor	<input checked="" type="checkbox"/> Ventile	<input checked="" type="checkbox"/> VHF	<input checked="" type="checkbox"/> Navi		Vortrag	1093.6	281	396	2	133	Vortrag	301.4	320.6
<input checked="" type="checkbox"/> Getriebe	<input checked="" type="checkbox"/> Bilge	<input checked="" type="checkbox"/> Meteo	<input checked="" type="checkbox"/> Fäktank		Verbrauch	2.8	8	45	3	82	Summe	309.4	330.1
<input checked="" type="checkbox"/> Welle	<input checked="" type="checkbox"/> Gas				Getankt	-	-	-	Ah	200	Gesamt	669.5	
<input checked="" type="checkbox"/> Batterie	<input checked="" type="checkbox"/> Heizung				Übertrag	1096.4	273	357					

Hafen		Standort		Skipper I	
Gebühr	52€	Hafenmeister		Skipper I	FMS
EI-Wa-Du	m/h	Telefon		Skipper II	VSC
WM-TU	m/h	Beurteilung		Crew	-
			Visum		

Logbuch

Vilm II ODIN - Basel Schweiz Reg. Nr. 05691

Reise Jahr 11Z 2023 Tag, Datum Montag 21. Juni 2023 UTC +/- +3 Standort, Ziel FORVEDO - SVARTHOLM Blatt Nr. 37


VHF/Telefon		Beteiligte		Warnungen und Berichte		
von	bis	Wer ruft	Wen?	CH	Meldung, Gespräch	Visum
1						
2						
3						
4						

Wetter		Vorhersage					Warnungen und Berichte		
für Zeit	Gültig bis	Wind	See	Wolke	Baro	Temp	Meldung	Gebiet, Vorhersage, Wetterlage	Visum
TT.MM/LL	hh:mm	Ri	Bf	Sg-m	8/8	hPa	°C	Nr, Station	
0748	0900	120	2-4	-	1001	16	WF	FORVEDO HARABACKA	
	1200	160	2-3	0.1	1002	16		FORVEDO EHÄLALO	
	1500	180	2-3	0.1	1002	18			
	1800	180	2	0.3	1003	18		PERNAIA	
	2100	180	2	0.2	1003	18			
0108	0600	180	2-3	0.3	1002	17			

Logbuch		Beobachtungen					Kurs					Segel, Motor, Position, Peilungen, Manöver, Wache		Seemeilen		
Bordzeit	Logstand	Wind	See	Wolke	Baro	Temp	MgK	Abl	Mw	Wa	Sa	KaK	Ah	Sp	Segel	Motor
LT	sm	Ri	Bf	Sg-m	8/8	hPa	°C								sm	sm
0940	-	180	0-1	-	1005	20										
1040	(1.7)	110	1-2	0.1	1005	20										4.4
1140	6.7	140	1	0.1	1006	20	110									5.2
1235	11.5	140	1	-	1006	20	DIF									4.6
1340	17.5	180	2	0.1	1007	20	DIF									6.0
1450	23.6	180	2-3	0.2	1007	20	DIF									6.1
1530	26.3	180	1-2	0.1	1007	20										2.7

Checkliste	Antrieb, Versorgung, Navigation			Vorrat	Motor [h]	Brennstoff [l]	Wasser [l]	Strom [V]	Total	29.0		
	vor dem Auslaufen nach dem Einlaufen	<input checked="" type="checkbox"/> Motor	<input checked="" type="checkbox"/> Ventile	<input checked="" type="checkbox"/> VHF	Vortrag	5096.4	273	351	128		138	über Grund
	<input checked="" type="checkbox"/> Getriebe	<input checked="" type="checkbox"/> Bilge	<input checked="" type="checkbox"/> Navi	Verbrauch	5.8	17	72	137	137	Vortrag	309.4	330.1
	<input checked="" type="checkbox"/> Welle	<input checked="" type="checkbox"/> Gas	<input checked="" type="checkbox"/> Meteo	Getankt	-	-	-	130	132	Summe	309.4	364.5
	<input checked="" type="checkbox"/> Batterie	<input checked="" type="checkbox"/> Heizung	<input checked="" type="checkbox"/> Fäktank	Übertrag	102.2	256	279	199	200	Gesamt	673.9	

Hafen	Standort	Skipper I
Gebühr	Hafenmeister	Skipper II
EI-Wa-Du	Telefon	Crew
WM-TU	Beurteilung	Visum

Standort: HAFEN SVARTHOLM
 Hafenmeister: KEINER
 Beurteilung: Ruhig
 Skipper I: PMS
 Skipper II: VSC
 Crew: -
 Visum: 

Logbuch

Vilm II ODIN - Basel Schweiz Reg. Nr. 05691

Reise Jahr	1.2 2023	Tag, Datum	DIENSTAG 1. AUGUST 23	UTC +/-	+3	Standort, Ziel	SVARTHOLM - LOVIISA	Blatt Nr.	38
---------------	-------------	------------	-----------------------	---------	----	----------------	---------------------	-----------	----

VHF/Telefon		Beteiligte		Warnungen und Berichte		
von	bis	Wer ruft	Wen?	CH	Meldung, Gespräch	Visum
1						
2						
3						
4						

Wetter		Vorhersage						Warnungen und Berichte		
für Zeit TT.MM/LLT	Gültig bis hh:mm	Wind Ri	Bf	See Sg-m	Wolke 8/8	Baro hPa	Temp °C	Meldung Nr, Station	Gebiet, Vorhersage, Wetterlage	Visum
0747	0900	160	3-4	0.2	4	1002	16	WF	PERNAJA OBERENGRUND	
	1200	120	4-5	0.3	4	1002	17			
	1500	120	4-5	0.4	4	1001	18			
	1800	130	3-4	0.4	4	1001	18			
5										
6										
7										

Logbuch		Beobachtungen						Kurs		Segel, Motor, Position, Peilungen, Manöver, Wache					Seemeilen		
Bordzeit LT	Logstand sm	Wind Ri	Bf	See Sg-m	Wolke 8/8	Baro hPa	Temp °C	MgK	Abl	Mw	Wa	Sa	KaK	Ah	Sp	Segel sm	Motor sm
1000	-	120	2-3	0.1	4	1004	20	DTF	MD EIN, KEINER LOS, AUSLAUFEN								
1010	0.5	120	2-3	0.1	4	1004	20	SAT	GE, MD AUS, MIDÖN ALEMPI					179	✓		0.5
1040	2.2	120	3-4	0.2	4	1004	20	JJS	VALKO GA BS					177	✓	1.7	
1100	3.6	120	0-1	0.1	4	1004	20	DTF	MD EIN, GE LÖKHOLMFIORDA					176	✓	1.4	
1130	4.5	120	1-2	0.1	4	1004	20		LOVIISA LAIVASILTA, KÄRYS AM STEN, MD AUS					175	✓		0.9
1145	4.6	120	2-3	0.1	4	1004	20		MD EIN, VERLEGEN AUF ANDERE STELLE, MD AUS								
12																	
13																	
14																	
15																	
16																	
17																	
18																	

Checkliste	Antrieb, Versorgung, Navigation	Vorrat	Motor [h]	Brennstoff [l]	Wasser [l]	Strom [V]	Total	3.1	1.4
vor dem Auslaufen nach dem Einlaufen	<input checked="" type="checkbox"/> Motor <input checked="" type="checkbox"/> Getriebe <input checked="" type="checkbox"/> Welle <input checked="" type="checkbox"/> Batterie <input checked="" type="checkbox"/> Ventile <input checked="" type="checkbox"/> Bilge <input checked="" type="checkbox"/> Gas <input checked="" type="checkbox"/> Heizung <input checked="" type="checkbox"/> VHF <input checked="" type="checkbox"/> Navi <input checked="" type="checkbox"/> Meteo <input checked="" type="checkbox"/> Faktank	Vortrag	5102.2	256	279	127	über Grund	-	
		Verbrauch	1.1	4	45	132	Vortrag	309.4	364.5
		Getankt	-	-	-	128	Summe	312.5	365.9
Bemerkung		Übertrag	5103.3	252	234	175	Gesamt	678.4	

Hafen	Standort	Skipper I
Gebühr	20.-	PHS
El-Wa-Du	inkl	Skipper II
WM-TU	inkl	VSC
	Beurteilung	Crew
	ENTHIG + SCHÖN	-
	Visum	

Logbuch

Vilm II ODIN - Basel Schweiz Reg. Nr. 05691

Reise Jahr **1.2 2022** Tag, Datum **DONNERSTAG 3. AUG. 23** UTC +/- **+3** Standort, Ziel **LOVISA - SUNINSALTI** Blatt Nr. **39**

VHF/Telefon		Beteiligte		Warnungen und Berichte		
von	bis	Wer ruft	Wen?	CH	Meldung, Gespräch	Visum
1						
2						
3						
4						

Wetter		Vorhersage					Warnungen und Berichte		
für Zeit	Gültig bis	Wind	See	Wolke	Baro	Temp	Meldung	Gebiet, Vorhersage, Wetterlage	Visum
TT.MM.LT	hh:mm	Ri Bf	Sg-m	8/8	hPa	°C	Nr, Station		
0747	0900	150 3-4	0.3	1000	17	WF		PERNAJA ODRERGRUND	
	1200	120 3-4	0.3	1000	18				
	1500	150 3-5	0.4	999	19			FORVOO EMASALO	
	1800	100 3-5	0.7	998	19				
	2100	150 4-6	0.7	996	17				

Logbuch		Beobachtungen					Kurs					Segel, Motor, Position, Peilungen, Manöver, Wache		Seemeilen		
Bordzeit	Logstand	Wind	See	Wolke	Baro	Temp	MgK	Abl	Mw	Wa	Sa	KaK	Ah	Sp	Segel	Motor
LT	sm	Ri Bf	Sg-m	8/8	hPa	°C									sm	sm
0820	-	120 1-2	0.1	1003	20	DTF										
0920	4.4	120 2-3	0.2	1003	20	DTF										4.4
																6.3
1030	10.7	150 1-2	-	1004	20	DTF										
1120	15.2	150 0-1	-	1004	20	DTF										4.5
1205	18.4	070 1-2	0.1	1003	20											3.2

Checkliste	Antrieb, Versorgung, Navigation	Vorrat					Total	
		Motor [h]	Brennstoff [l]	Wasser [l]	Strom [V]			
vor dem Auslaufen	<input checked="" type="checkbox"/> Motor	1903.3	252	234	128	127	über Grund	18.4
nach dem Einlaufen	<input checked="" type="checkbox"/> Getriebe	3.8	11	78	107	137	Vortrag	2.6
	<input checked="" type="checkbox"/> Welle	-	91	200	132	129	Vortrag	312.5
	<input checked="" type="checkbox"/> Batterie	-	-	-	-	-	Summe	376.9
Bemerkung	<input checked="" type="checkbox"/> Ventile	Übertrag	5107.1	332	396	199	Gesamt	689.4
	<input checked="" type="checkbox"/> Bilge							
	<input checked="" type="checkbox"/> Gas							
	<input checked="" type="checkbox"/> Heizung							
	<input checked="" type="checkbox"/> VHF							
	<input checked="" type="checkbox"/> Navi							
	<input checked="" type="checkbox"/> Meteo							
	<input checked="" type="checkbox"/> Fäktank							

Hafen	Standort	Diesel Getankt in Lovisa		Skipper I
Gebühr	20,-	FAKTANR AUSGEPUMPT		Skipper II
El-Wa-Du	inkl	KURZSCHLUSS IN HUGRAB. STB		Crew
VM-TU	inkl	Beurteilung FEINFACH		Visum

Logbuch

Vilm II ODIN - Basel Schweiz Reg. Nr. 05691

Reise Jahr	1,2 2022	Tag, Datum	SONNTAG 6. AUGUST 23	UTC +/-	+3	Standort, Ziel	SUNINSALMI - SUOMENLINNA HELSINKI	Blatt Nr.	10
---------------	-------------	------------	----------------------	---------	----	----------------	-----------------------------------	-----------	----

VHF/Telefon	Beteiligte		Warnungen und Berichte	Visum
von	bis	Wer ruft → Wen?	CH	Meldung, Gespräch
1				
2				
3				
4				

Wetter	Vorhersage							Warnungen und Berichte	Visum
für Zeit TT.MM/LLT	Gültig bis hh:mm	Wind Ri	Bf	See Sg-m	Wolke 8/8	Baro hPa	Temp °C	Meldung Nr, Station	Gebiet, Vorhersage, Wetterlage
0147	0600	090	2-3	0.2	1011	16	WF	PORVOO EHMÄSALO	
	0900	090	3-4	0.1	1011	16			
0748	0900	080	3-4	0.1	1010	18			
	1200	080	4-5	0.2	1009	19			
0748	1200	080	4-5	0.3	1012	19		HARMAN HELSINKI	
	1500	080	4-6	0.5	1011	18			
	1800	080	4-6	0.7	1009	20			

Logbuch	Beobachtungen							Kurs	Segel, Motor, Position, Peilungen, Manöver, Wache					Seemeilen			
Bordzeit LT	Logstand sm	Wind Ri	Bf	See Sg-m	Wolke 8/8	Baro hPa	Temp °C	MgK	Abl	Mw	Wa	Sa	KaK	Ah	Sp	Segel sm	Motor sm
0600	-	060	1-2	-	1014	18											
0700	4.7	050	2-3	0.2	1014	18	245										4.7
0725	6.7	040	3	0.2	1014	18	240										2.0
0800	8.2	040	3	0.2	1014	19	250							200	✓	1.5	
0900	10.8	040	2-3	0.1	1014	19	270							197	✓	2.6	
0915	11.2	040	0-1	0.1	1014	19	265							191	✓	0.4	
0940	13.3	060	3	0.2	1014	20	270							195	✓		2.1
1100	16.5	060	3-4	0.2	1012	20	255							189	✓	3.2	
1130	17.8	060	2-3	0.2	1014	20	DTF							189	✓	1.3	
1230	22.3	060	2-4	0.1	1014	20	DTF							200	✓		4.5
1315	25.1	060	1-2	-	1014	20											2.8
12																	
13																	
14																	
15																	
16																	
17																	
18																	

Checkliste vor dem Auslaufen nach dem Einlaufen	Antrieb, Versorgung, Navigation			Vorrat	Motor [h]	Brennstoff [l]	Wasser [l]	Strom [V]	Total	9.0	16.1
	Motor	Ventile	VHF	Vortrag	5107.1	332	396	127 130	über Grund	1.7	3.0
	Getriebe	Bilge	Navi	Verbrauch	3.6	11	98	137 140	Vortrag	312.5	376.9
	Welle	Gas	Meteo	Getankt	-	-	-	132 132	Summe	323.2	396.0
Batterie	Heizung	Fäktank	Bemerkung	Übertrag	5110.7	321	298	119 119	Gesamt	719.2	

Hafen	Standort	SUOMENLINNA	FINNISCHE ZOLLKONTROLLE IN	Skipper I	FMS
Gebühr	Hafenmeister		SUOMENLINNA	Skipper II	VSC
Fl-Wg-Du	Telefon			Crew	
WM-TU	Beurteilung	SICHER	Visum		

Logbuch

Vilm II ODIN - Basel Schweiz Reg. Nr. 05691

Reise Jahr	1.2 2023	Tag, Datum	Freitag 11. August 23	UTC +/-	+3	Standort, Ziel	SUOMENLINNA - PORKALLA	Blatt Nr.	41
------------	-------------	------------	-----------------------	---------	----	----------------	------------------------	-----------	----

VHF/Telefon		Beteiligte		Warnungen und Berichte	
von	bis	Wer ruft	Wen?	CH	Meldung, Gespräch
1					
2					
3					
4					

Wetter		Vorhersage					Warnungen und Berichte	
für Zeit	Gültig bis	Wind	See	Wolke	Baro	Temp	Meldung	Gebiet, Vorhersage, Wetterlage
TT.MM/LLT	hh:mm	Ri Bf	Sg-m	8/8	hPa	°C	Nr, Station	Visum
07:48	09:00	180 2-4	0.6	☉	1021	16	WF	HARMAA HELSINKI
	12:00	180 2-4	0.4	☉	1022	17		
	12:00	180 3-4	0.5	☉	1020	17		KIRKKONUMMI
	15:00	210 2-3	0.5	☉	1020	18		
	18:00	240 2-3	0.4	☉	1021	18		
	21:00	270 1	0.4	☉	1020	17		
12:08	06:00	240 2-3	0.2	☉	1020	16		

Logbuch		Beobachtungen					Kurs					Segel, Motor, Position, Peilungen, Manöver, Wache		Seemeilen			
Bordzeit	Logstand	Wind	See	Wolke	Baro	Temp	+	←				→		Ah	Sp	Segel	Motor
LT	sm	Ri Bf	Sg-m	8/8	hPa	°C	MgK	Abl	Mw	Wa	Sa	KaK			sm	sm	
09:10	-	180 1-2	-	☉	1022	17	-	NO EW, LEVEN HUS ANNAHUFEN									
	18							LOGE KLEMT BIS 1.4 CM									
10:00	1.9	160 2-3	0.5	☉	1022	18	240	GE IS, GE NO AUS HELSINKI				280	✓		3.2		
11:00	5.9	150 2-3	0.5	☉	1022	18	230	SOMPAZBÄLLEN RA STB				196	✓	4.1			
12:00	10.2	150 2-3	0.5	☉	1022	18	230	SYSTRARDA RA STB				193	✓	4.3			
13:00	13.8	150 2-3	0.4	☉	1023	20	230	HICKELSKARFJÄRDEN				190	✓	3.6			
14:00	17.7	100 2-3	0.3	☉	1023	18	245	JÄRVÖ RA BR				188	✓	3.9			
14:50	19.9	100 1-2	0.1	☉	1023	19	DTF	GE GE IS TO EIN KÖNNIKARUVE				186	✓	2.2			
15:10	24.6	240 2	0.1	☉	1022	20	DTF	PORKALLA, LAUGS, NO AUS (26.5)							4.7		
								- WÄDERKÄRET AJCEBRECHEN									
								ALTER SCHWEL 0:8 - 1.0 m				195					

Checkliste	Antrieb, Versorgung, Navigation			Vorrat	Motor [h]	Brennstoff [l]	Wasser [l]	Strom [V]	Total	18.1	7.9	
	vor dem Auslaufen	✓ Motor	✓ Ventile									✓ VHF
nach dem Einlaufen	✓ Getriebe	✓ Bilge	✓ Navi	Verbrauch	1.6	5	100	138	142	Vortrag	322.2	396.0
	✓ Welle	✓ Gas	✓ Meteo	Getankt	-	-	250	122	132	Summe	341.3	403.9
	✓ Batterie	✓ Heizung	✓ Fäktank	Übertrag	5112.5	316	351	200	195	Gesamt	745.2	

Hafen	Standort	PORKALLA	GETRIEBE ÜBERDRUCK, DELFRAND	Skipper I	PHS
Gebühr	Hafenmeister		ZU HOCH!	Skipper II	VSC
EI-Wa-Du	Telefon			Crew	-
WM-TU	Beurteilung	1.0	Visum		

Logbuch

Vilm II ODIN - Basel Schweiz Reg. Nr. 05691

Reise Jahr 2.2 2023 Tag, Datum Samstag 17. August 2023 UTC +/- +3 Standort, Ziel FORKALLA - SKATAFLADEN Blatt Nr. 42


VHF/Telefon		Beteiligte	Warnungen und Berichte
von	bis	Wer ruft → Wen?	Meldung, Gespräch
1			
2			
3			
4			

Wetter		Vorhersage							Warnungen und Berichte	
für Zeit TT.MM/LLT	Gültig bis hh:mm	Wind Ri	Bf	See Sg-m	Wolke 8/8	Baro hPa	Temp °C	Meldung Nr, Station	Gebiet, Vorhersage, Wetterlage	Visum
0747	0900	210	3-4	0.3	☁	1019	16	WF	KIRKKONUMMI	
	1200	210	3	0.3	☁	1020	17		1 RAGASKAR	
	1500	210	3	0.2	☁	1019	17			
	1800	240	2-3	0.2	☁	1019	18			
	1800	240	2	0.1	☁	1018	18			
13.08	0600	120	3-4	0.3	☁	1016	18			

Logbuch		Beobachtungen							Kurs						Seemeilen			
Bordzeit LT	Logstand sm	Wind Ri	Bf	See Sg-m	Wolke 8/8	Baro hPa	Temp °C	MgK	Segel, Motor, Position, Peilungen, Manöver, Wache						Ah	Sp	Segel sm	Motor sm
									Abl	Mw	Wa	Sa	KaK					
0845	-	230	2	-	☁	1021	19	-	NO EIN, KNOXHAFEN, AUSLAUFEN									
0945	4.5	260	1-2	0.3	☁	1021	19	290	JÄGERGRUND									4.5
1020	8.0	240	2-3	0.1	☁	1021	20	250	GE BS, NO AUS, VORMÖ SA ISD									3.5
1030	8.1	240	0-1	0.1	☁	1021	20	DTF	GE BS NO EIN, WIND SCHRIT								0.1	
1100	11.0	170	2-3	0.1	☁	1021	20	255	GE BS, NO AUS, STOR SAARTÖ									2.9
1140	13.8	180	2-3	0.2	☁	1021	20	DTF	GE BS NO EIN JÄGERGRUNDEN						199	1	2.8	
1220	16.2	180	0-1	-	☁	1021	19		SKATAFLADEN SW ECKE, ANDER AB 25/3m, NO AUS (17.2 km)									2.4

Checkliste vor dem Auslaufen nach dem Einlaufen	Antrieb, Versorgung, Navigation			Vorrat	Motor [h]	Brennstoff [l]	Wasser [l]	Strom [V]	Total	2.9	13.3
	<input checked="" type="checkbox"/> Motor <input checked="" type="checkbox"/> Getriebe <input checked="" type="checkbox"/> Welle <input checked="" type="checkbox"/> Batterie <input checked="" type="checkbox"/> Ventile <input checked="" type="checkbox"/> Bilge <input checked="" type="checkbox"/> Gas <input checked="" type="checkbox"/> Heizung <input checked="" type="checkbox"/> VHF <input checked="" type="checkbox"/> Navi <input checked="" type="checkbox"/> Meteo <input checked="" type="checkbox"/> Fäktank				Vortrag	5112.5	316	351	133 140	über Grund	0.2
				Verbrauch	2.8	9	18	138 138	Vortrag	341.3	403.9
				Getankt	-	-	-	122 132	Summe	344.4	416.0
Bemerkung				Übertrag	5115.3	307	333	20 200	Gesamt	762.4	

Hafen	Standort	Skipper I
Gebühr	Hafenmeister	PHC
El-Wa-Du	Telefon	VSC
WM-TU	Beurteilung	Crew

Visum 

Logbuch

Vilm II ODIN - Basel Schweiz Reg. Nr. 05691

Reise Jahr	2.2 2023	Tag, Datum	SONNTAG 13. AUG. 2023	UTC +/-	+3	Standort, Ziel	SKATAFLADEN - MODERHAGAN	Blatt Nr.	43
------------	-------------	------------	-----------------------	---------	----	----------------	--------------------------	-----------	----

VHF/Telefon		Beteiligte		Warnungen und Berichte	
von	bis	Wer ruft	Wen?	CH	Meldung, Gespräch
1					
2					
3					
4					

Wetter		Vorhersage						Warnungen und Berichte	
für Zeit	Gültig bis	Wind	See	Wolke	Baro	Temp	Meldung	Gebiet, Vorhersage, Wetterlage	Visum
TT.MM/LL	hh:mm	Ri	Bf	Sg-m	8/8	hPa	°C	Nr, Station	
0747	1900	150	2-4	0.3	1015	17	WF	BÄHASKAR	
	1200	120	2-3	0.3	1014	18			
	1200	120	3	0.2	1013	17		TAMMISARI JUSSARO	
	1400	180	2-3	0.3	1012	18			
	1800	200	2-4	0.2	1011	18			
1408	0200	270	3	0.2	1011	18			

Logbuch		Beobachtungen						Kurs						Seemeilen			
Bordzeit	Logstand	Wind	See	Wolke	Baro	Temp	+	Segel, Motor, Position, Peilungen, Manöver, Wache					Ah	Sp	Segel	Motor	
LT	sm	Ri	Bf	Sg-m	8/8	hPa	°C	MgK	Abl	Mw	Wa	Sa	KaK		sm	sm	
0830	-	090	2-3	0.1	1016	17	-		MV EIN ANKER AUF, AUSLAUFEN								
0935	4.5	090	0-1	-	1016	17	DTF		BÄHÖJUND QARB					193	✓		4.5
1010	7.5	090	3	0.1	1016	19	210		SVARTÖ QA GE BS GR, HOAUS					200	✓		3.0
1030	8.8	090	3-5	0.2	1016	20	220		BOEN BIS VBF, GR KALYHORTANJA							1.3	
1110	11.4	090	3	0.2	1015	20	240		FALS HOLMEN QARB					197	✓	2.6	
1215	15.3	090	2-3	0.1	1015	20	270		KORSTOLMEN QARB					193	✓	3.9	
1310	18.0	90	1-2	0.1	1015	20	DTF		GE BS MO EN ALGO QA B17					189	✓	2.7	
1400	20.7	090	0-1	-	1014	22	-		MODERHAGAN, ANKER AB								2.7
									35/7m, HOAUS (22.3)					197	✓		

Checkliste	Antrieb, Versorgung, Navigation	Vorrat	Motor [h]	Brennstoff [l]	Wasser [l]	Strom [V]	Total	10.5	10.2
vor dem Auslaufen	Motor <input checked="" type="checkbox"/> Ventil <input checked="" type="checkbox"/> VHF <input checked="" type="checkbox"/>	Vortrag	5115.5	307	333	132 176	über Grund	0.8	0.8
nach dem Einlaufen	Getriebe <input checked="" type="checkbox"/> Bilge <input checked="" type="checkbox"/> Navi <input checked="" type="checkbox"/>	Verbrauch	2.3	7	72	130 140	Vortrag	344.4	418.0
	Welle <input checked="" type="checkbox"/> Gas <input checked="" type="checkbox"/> Meteo <input checked="" type="checkbox"/>	Getankt	-	-	-	128 132	Summe	355.7	429.0
	Batterie <input checked="" type="checkbox"/> Heizung <input checked="" type="checkbox"/> Fäktank <input checked="" type="checkbox"/>	Übertrag	5117.8	300	261	103 197	Gesamt	784.7	

Hafen	Standort	BUCHT	Skipper I	PHS
Gebühr	Hafenmeister		Skipper II	VSC
El-Wa	Telefon		Crew	-
WM-Tu	Beurteilung	RUHIG	Visum	

Logbuch

Vilm II ODIN - Basel Schweiz Reg. Nr. 05691

Reise 2.2 | Tag, Datum | UTC +/- | Standort, Ziel | Blatt Nr.
 Jahr 2023 | MONTAG 14. AUGUST 23 | +3 | MODERNAGATI - TAMMISAARI | 44

VHF/Telefon		Beteiligte		Warnungen und Berichte		
von	bis	Wer ruft	Wen?	CH	Meldung, Gespräch	Visum
1						
2						
3						
4						

Wetter		Vorhersage						Warnungen und Berichte		
für Zeit TT.MM/LLT	Gültig bis hh:mm	Wind Ri	Bf	See Sg-m	Wolke 8/8	Baro hPa	Temp °C	Meldung Nr, Station	Gebiet, Vorhersage, Wetterlage	Visum
0748	0600	270	3	0.3	☁	1012	17	WF	HANKO TÜRMÜNNE	
2	0900	270	2-4	0.3	☁	1014	18			
3	0900	270	3	0.0	☁	1012	18		HANKO	
4	1200	270	3-4	0.1	☁	1014	19			
5	1500	240	3-4	0.1	☁	1015	19			
6					○					
7					○					

Logbuch		Beobachtungen						Kurs						Seemeilen			
Bordzeit LT	Logstand sm	Wind Ri	Bf	See Sg-m	Wolke 8/8	Baro hPa	Temp °C	MgK	Abl	Mw	Wa	Sa	KaK	Ah	Sp	Segel sm	Motor sm
0850	-	210	1	-	☁	1011	16										
0950	2.9	210	3	0.2	☁	1012	18	370						187	✓		2.9
1000	7.50				○												
1050	5.2	210	1-2	0.1	☁	1016	20	355						179	✓	5.5	
1150	8.4	270	2-3	0.1	☁	1017	20	DTF						176	✓		
1220	10.2	220	3	-	☁	1018	20										1.8
7					○												
8					○												
9					○												
10					○												
11					○												
12					○												
13					○												
14					○												
15					○												
16					○												
17					○												
18					○												

Checkliste	Antrieb, Versorgung, Navigation			Vorrat	Motor [h]	Brennstoff [l]	Wasser [l]	Strom [V]	Total	55	4.7
	Motor	Ventile	VHF								
vor dem Auslaufen nach dem Einlaufen	<input checked="" type="checkbox"/>	<input checked="" type="checkbox"/>	<input checked="" type="checkbox"/>	Vortrag	517.8	300	261	128 133	über Grund		
	<input checked="" type="checkbox"/>	<input checked="" type="checkbox"/>	<input checked="" type="checkbox"/>	Verbrauch	1.5	5	36	150 134	Vortrag	355.7	429.0
	<input checked="" type="checkbox"/>	<input checked="" type="checkbox"/>	<input checked="" type="checkbox"/>	Getankt	-	-	-	128 132	Summe	366.2	433.7
Bemerkung				Übertrag	519.3	295	225	168 182	Gesamt	794.9	

Hafen		Standort		SPEED y 30 knf LOGE KLEIN		Skipper I	
Gebühr	45,-	Hafenmeister	TAMMISAARI				PHS
Ei-Wa	ml	Telefon					VSC
WM-Tu	5,-	Beurteilung	1.0	Visum			-

Logbuch

Vilm II ODIN - Basel Schweiz Reg. Nr. 05691

Reise Jahr **2,2 2023** Tag, Datum **Donnerstag 17. AUG 23** UTC +/- **+3** Standort, Ziel **TAMMISAARI - HANLO** Blatt Nr. **45**

VHF/Telefon		Beteiligte		Warnungen und Berichte	
von	bis	Wer ruft	Wen?	CH	Meldung, Gespräch
1					
2					
3					
4					

Wetter		Vorhersage						Warnungen und Berichte	
für Zeit	Gültig bis	Wind	Bf	See	Wolke	Baro	Temp	Meldung	Gebiet, Vorhersage, Wetterlage
TT,MM/LL	hh:mm	Ri		Sg-m	8/8	hPa	°C	Nr, Station	
0747	0900	270	3-4	0.2	☉	1019	18	WF	HANKO TUKKIMINNE
	1200	270	3-4	0.3	☉	1020	19		
	1200	270	3-4	0.3	☉	1019	17		HANKO TULLIMENI
	1500	270	3-4	0.3	☉	1020	18		
	1800	290	4	0.3	☉	1020	18		
6									
7									

Logbuch		Beobachtungen						Kurs						Seemeilen			
Bordzeit	Logstand	Wind	Bf	See	Wolke	Baro	Temp	Segel, Motor, Position, Peilungen, Manöver, Wache						Segel	Motor		
LT	sm	Ri		Sg-m	8/8	hPa	°C	MgK	Abl	Mw	Wa	Sa	KaK	Ah	Sp	sm	sm
0810	-	270	0-1	-	☉	1021	20	DF	NO EN, LEJEN LOS, ANSLAUFEN								
									LOAGE KRENN								
0910	4.8	240	2-3	0.1	☉	1022	17	205	BJÖRNHOLMEN GA BB							4.8	
1010	10.8	240	3-4	0.3	☉	1022	17	220	BRÄNNISLÄR GA STB							6.0	
1150	16.4	250	3-4	0.5	☉	1023	17	250	KUMELSKÄR GA SB							5.6	
1245	20.7	240	2-3	-	☉	1023	18		HANKO SUDHAFEN PL. 45							4.3	
									AM SCHWENDEL, HD. XMC								
7																	
8																	
9																	
10																	
11																	
12																	
13																	
14																	
15																	
16																	
17																	
18																	

Checkliste	Antrieb, Versorgung, Navigation	Vorrat	Motor [h]	Brennstoff [l]	Wasser [l]	Strom [V]	Total				
		Motor <input checked="" type="checkbox"/>	Ventile <input checked="" type="checkbox"/>	VHF <input checked="" type="checkbox"/>	Vortrag	5119.3	295	225	120	135	über Grund
Getriebe <input checked="" type="checkbox"/>	Bilge <input checked="" type="checkbox"/>	Navi <input checked="" type="checkbox"/>	Verbrauch	4.0	12	72	136	132	Vortrag	261.2	433.7
Welle <input checked="" type="checkbox"/>	Gas <input checked="" type="checkbox"/>	Meteo <input checked="" type="checkbox"/>	Getankt	-	-	220	150	130	Summe		454.4
Batterie <input checked="" type="checkbox"/>	Heizung <input checked="" type="checkbox"/>	Fäktank <input checked="" type="checkbox"/>	Übertrag	5123.3	283	373	200	200	Gesamt		815.6

Hafen		Standort		Skipper I	
Gebühr	36.-	Hafenmeister	HANKO	Skipper II	VSC
EI-Wa-Du	inkl	Telefon		Crew	-
WM-TU		Beurteilung	1.0 Inxns	Visum	

Logbuch

Vilm II ODIN - Basel Schweiz Reg. Nr. 05691

Reise Jahr 2023 Tag, Datum SONNTAG 20. AUG. 2023 UTC +/- +3 Standort, Ziel HANKO - MATHILDAL Blatt Nr. 4b

VHF/Telefon		Beteiligte		Warnungen und Berichte		
von	bis	Wer ruft	→ Wen?	CH	Meldung, Gespräch	Visum
1						
2						
3						
4						

Wetter		Vorhersage						Warnungen und Berichte		
für Zeit TT.MM/LT	Gültig bis hh:mm	Wind Ri	Bf	See Sg-m	Wolke 8/8	Baro hPa	Temp °C	Meldung Nr, Station	Gebiet, Vorhersage, Wetterlage	Visum
0823	0900	080	4	0.4	☁	1019	16	WF	HANKO TULLIVIEMI	
	1200	090	4	0.5	☁	1018	17			
	1500	090	4	0.5	☁	1018	17			
	1800	100	1-2	-	☁	1021	23		TEILO	
	0000	180	2	-	☁	1020	22			
2108	0700	070	1-2	-	☁	1019	14			
	0600	100	1-2	-	☁	1016	14			

Logbuch		Beobachtungen						Kurs						Segel, Motor, Position, Peilungen, Manöver, Wache		Seemeilen	
Bordzeit LT	Logstand sm	Wind Ri	Bf	See Sg-m	Wolke 8/8	Baro hPa	Temp °C	MgK	Abl	Mw	Wa	Sa	KaK	Ah	Sp	Segel sm	Motor sm
0845	-	060	1-2	-	☁	1023	14	WF	HD EIN, LEINEN LOS, ANLAUFEN								
0945	4.7	070	2-3	0.3	☁	1024	14	330	GE, BS, GR, MD AUS BOBERASGRUND								4.7
1045	8.9	090	2-3	0.1	☁	1024	16	340	N 59° 57.9 / E 22° 49.9					194 ✓			4.2
1145	13.1	090	2-3	0.1	☁	1023	17	350	PADVA QA STE, 12th GR					189 ✓			4.2
1305	18.1	090	1-2	0.1	☁	1023	18	DF	GE, BS MD EIN, TRÄSKÖ QA STE					183 ✓			5.0
1405	23.8	120	3	0.2	☁	1023	18	DF	BJORNHOLMEN QA ID					194 ✓			5.7
1430	26.0	120	1-2	0.1	☁	1023	18		STROMMAKAWL BRIDOT, WÄRTEN 200					✓			2.2
1500									BRÜCKE OFFNET / TF ANFRAGE								
1540	28.5	070	1-2	-	☁	1023	22		MATHILDEDAL, AMSCHWEGEL								
1600									D 19, MD AUS (30.4 80G)								2.5
17																	
18																	

Checkliste vor dem Auslaufen nach dem Einlaufen	Antrieb, Versorgung, Navigation			Vorrat	Motor [h]	Brennstoff [l]	Wasser [l]	Strom [V]	Total	13.4	15.1
	<input checked="" type="checkbox"/> Motor <input checked="" type="checkbox"/> Getriebe <input checked="" type="checkbox"/> Welle <input checked="" type="checkbox"/> Batterie <input checked="" type="checkbox"/> Ventile <input checked="" type="checkbox"/> Bilge <input checked="" type="checkbox"/> Gas <input checked="" type="checkbox"/> Heizung <input checked="" type="checkbox"/> VHF <input checked="" type="checkbox"/> Navi <input checked="" type="checkbox"/> Meteo <input checked="" type="checkbox"/> Fäktank				Vortrag	123.2	283	373	129 130	über Grund	0.9
				Verbrauch	3.6	18	92	137 132	Vortrag	361.2	454.4
				Getankt	-	-	90	132 132	Summe	375.5	470.5
Bemerkung				Übertrag	126.9	265	369	200 200	Gesamt	846.0	

Hafen	Standort	Skipper I
Gebühr <u>19€</u>	Hafenmeister <u>MARIKA</u>	<u>AMS</u>
EI-Wa-Du <u>unlet</u>	Telefon	Skipper II <u>VSC</u>
WM-TU	Beurteilung <u>SEHR SCHÖN</u>	Crew <u>-</u>

Logbuch

Vilm II ODIN - Basel Schweiz Reg. Nr. 05691

Reise Jahr	2.2 2023	Tag, Datum	DIENSTAG, 22. AUG 23	UTC +/-	+3	Standort, Ziel	MATHILDAN - AIRISTO	Blatt Nr.	47
------------	-------------	------------	----------------------	---------	----	----------------	---------------------	-----------	----

VHF/Telefon		Beteiligte		Warnungen und Berichte	
von	bis	Wer ruft	Wen?	CH	Meldung, Gespräch
2108	1520	PHS	DR. MÜLLER PH		VORGEHEN UNREGELMÄSSIGER PWS L APPLE WAREN KAUFEN FÜR EKA

Wetter		Vorhersage					Warnungen und Berichte	
für Zeit	Gültig bis	Wind	See	Wolke	Baro	Temp	Meldung	Gebiet, Vorhersage, Wetterlage
TT.MM.LT	hh:mm	Ri Bf Sg-m	8/8	hPa	°C	Nr. Station		Visum
0747	0900	270 1-3	-	1010	18	WF	TEND	
	1200	240 2-3	-	1010	22		1	
	1200	240 3 0.0	0.0	987	18		PARADISEN	
	1500	240 3 0.0	0.0	987	17		1	
	1800	270 3 0.1	0.1	986	17		1	
	2100	270 2-3 0.1	0.1	986	18		1	

Logbuch		Beobachtungen					Kurs						Seemeilen		
Bordzeit	Logstand	Wind	See	Wolke	Baro	Temp	Segel, Motor, Position, Peilungen, Manöver, Wache						Segel	Motor	
LT	sm	Ri Bf Sg-m	8/8	hPa	°C	MgK	Abl	Mw	Wa	Sa	KaK	Ah	Sp	sm	sm
0747	0900	270 1-3	-	1010	18	WF	TEISO								
	1200														
0815	5.0	210 1-2 0.1	0.1	1011	16	-									
0915	DTF	170 1-2	-	1011	18	DTF									5.0
0935	6.7	210 1-2 0.0	0.0	1011	17	DTF									1.7
1015	10.1	200 1-2 0.0	0.0	1011	17	220									3.4
1130	16.9	240 3-4 0.2	0.2	1010	18	DTF									6.8
1215	21.0	220 3 0.1	0.1	1010	21	DTF									4.2
1325	27.10	200 3 0.2	0.2	1010	20	DTF									6.0
1400	30.1	210 3-4 0.2	0.2	1010	20	260								3.0	
1440	33.1	270 1-2 0.2	0.2	1010	20	200									
1520															
1550															
1605	36.5	240 0-1	-	1010	22										3.4

Checkliste	Antrieb, Versorgung, Navigation	Vorrat	Motor [h]	Brennstoff [l]	Wasser [l]	Strom [V]	Total	3.0	325
vor dem Auslaufen	<input checked="" type="checkbox"/> Motor <input checked="" type="checkbox"/> Ventile <input checked="" type="checkbox"/> VHF	Vortrag	1926.9	265	369	128 144	über Grund	0.5	3.6
nach dem Einlaufen	<input checked="" type="checkbox"/> Getriebe <input checked="" type="checkbox"/> Bilge <input checked="" type="checkbox"/> Navi	Verbrauch	6.8	2.8	63	137 142	Vortrag	378.5	470.5
	<input checked="" type="checkbox"/> Welle <input checked="" type="checkbox"/> Gas <input checked="" type="checkbox"/> Meteo	Getankt	-	-	-	132 134	Summe	379.0	507.6
	<input checked="" type="checkbox"/> Batterie <input checked="" type="checkbox"/> Heizung <input checked="" type="checkbox"/> Fäktank	Übertrag	1933.7	237	306	199 200	Gesamt	886.6	

Hafen	Standort	Skipper I
	AIRISTO MARINA	PHS
Gebühr	Hafenmeister	Skipper II
7€		VSC
El-Wa-Du	Telefon	Crew
Saua wikt		-
WM-TU	Beurteilung	Visum
	Ruhig/Korrekt	

Logbuch

Vilm II ODIN - Basel Schweiz Reg. Nr. 05691

Reise Jahr 2022 2.2 Tag, Datum Mittwoch 23. Aug 2023 UTC +/- +3 Standort, Ziel AIRISTO - TURKU Blatt Nr. 48

VHF/Telefon		Beteiligte		Warnungen und Berichte		
von	bis	Wer ruft	Wen?	CH	Meldung, Gespräch	Visum
1						
2						
3						
4						

Wetter		Vorhersage						Warnungen und Berichte		
für Zeit TT.MM/LLT	Gültig bis hh:mm	Wind Ri	Bf	See Sg-m	Wolke 8/8	Baro hPa	Temp °C	Meldung Nr, Station	Gebiet, Vorhersage, Wetterlage	Visum
0747	0900	300	4	0.1	☁	1010	17	WF	YIKYLÄ	
	1200	270	3-4	0.1	☁	1010	17		1	
	1200	270	3-4	0.1	☁	1011	18		TURKU RAJAKARI	
	1500	270	4	0.2	☁	1011	18			
	1800	270	3-4	0.2	☁	1011	18			

Logbuch		Beobachtungen						Kurs						Segel, Motor, Position, Peilungen, Manöver, Wache		Seemeilen		
Bordzeit LT	Logstand sm	Wind Ri	Bf	See Sg-m	Wolke 8/8	Baro hPa	Temp °C	MgK	Abl	Mw	Wa	Sa	KaK	Ah	Sp	Segel sm	Motor sm	
0945	-	240	1-2	-	☁	1012	21	-	HD EID, KEINEN LOS ANHÄNGEN									
1010	1.5	240	2-3	0.2	☁	1012	21	370	GE BS GR, HD AMS, VÄSTRA LINSÖR									1.5
1110	5.6	270	3	0.2	☁	1013	21	370	TORASLUOTO RAJS						196	✓	4.1	
1225	10.1	270	2-3	0.2	☁	1013	22	080	GE KUNDANTROCK & RAJS						191	✓	4.5	
1245	11.1	190	1-2	0.1	☁	1013	22	015	GE BS HD EIN, 160 PUKKI GA STS						190	✓	1.0	
1340	14.5	120	3	0.1	☁	1014	22		TURKU ANKARI, 20. DALJEN									3.4
									P23, HD AMS (COG 14.9)									

Checkliste vor dem Auslaufen nach dem Einlaufen	Antrieb, Versorgung, Navigation			Vorrat	Motor [h]	Brennstoff [l]	Wasser [l]	Strom [V]	Total	9.6	4.9
	<input checked="" type="checkbox"/> Motor <input checked="" type="checkbox"/> Getriebe <input checked="" type="checkbox"/> Welle <input checked="" type="checkbox"/> Batterie <input checked="" type="checkbox"/> Ventile <input checked="" type="checkbox"/> Bilge <input checked="" type="checkbox"/> Gas <input checked="" type="checkbox"/> Heizung <input checked="" type="checkbox"/> VHF <input checked="" type="checkbox"/> Navi <input checked="" type="checkbox"/> Meteo <input checked="" type="checkbox"/> Fäktank										
				Vortrag	5133.7	237	306	133 134	über Grund	0.3	0.1
				Verbrauch	1.5	6	27	136 133	Vortrag	379.0	507.6
				Getankt	-	-	-	132 132	Summe	388.9	512.6
Bemerkung				Übertrag	5135.2	231	279	200 200	Gesamt	901.5	

Hafen	Standort	Skipper I
Gebühr 40€	Hafenmeister	AMS
EI-Wa-Du mkl	Telefon	VSC
WM-TU 8€	Beurteilung 1.0	Crew

Logbuch

Vilm II ODIN - Basel Schweiz Reg. Nr. 05691

Reise Jahr 2.2 2023 Tag, Datum SAMSTAG 26. AUG 2023 UTC +/- +3 Standort, Ziel TURKEN - AIRISTO Blatt Nr. 49

VHF/Telefon		Beteiligte		Warnungen und Berichte	
von	bis	Wer ruft	Wen?	CH	Meldung, Gespräch
1					
2					
3					
4					

Wetter		Vorhersage						Warnungen und Berichte	
für Zeit TT,MM,LT	Gültig bis hh:mm	Wind RI	Bf	See Sg-m	Wolke 8/8	Baro hPa	Temp °C	Meldung Nr. Station	Gebiet, Vorhersage, Wetterlage
0747	0900	090	3	0.0	7	1011	16	WF	TURKEN RAJARABI
	1200	110	2-3	0.0	7	1012	19		
	1500	110	3-4	0.1	7	1001	18		VIIKYLÄ
	1800	140	4-5	0.1	7	1010	18		
	2100	110	4-5	0.1	7	1010	19		
	2400	110	5-6	0.1	7	1009	18		
2708	0600	110	5	0.1	7	1006	17		

Logbuch		Beobachtungen						Kurs					Segel, Motor, Position, Peilungen, Manöver, Wache				Seemeilen	
Bordzeit LT	Logstand sm	Wind RI	Bf	See Sg-m	Wolke 8/8	Baro hPa	Temp °C	MgK	Abl	Mw	Wa	Sa	KaK	Ah	Sp	Segel sm	Motor sm	
0915	-	060	2-3	-	7	1012	21	-										
1000	3.5	090	2-3	0.1	7	1012	21	210									3.5	
1100	8.4	060	3-4	0.2	7	1012	21	190						196	1	4.9		
1215	13.5	060	2-3	0.2	7	1012	21	120						192	✓	5.1		
1245	18.0	060	0-1	-	7	1012	22	-									1.5	
6																		
7																		
8																		
9																		
10																		
11																		
12																		
13																		
14																		
15																		
16																		
17																		
18																		

Checkliste	Antrieb, Versorgung, Navigation			Vorrat	Motor [h]	Brennstoff [l]	Wasser [l]	Strom [V]	Total	10.0	5.0
	vor dem Auslaufen nach dem Einlaufen	<input checked="" type="checkbox"/> Motor	<input checked="" type="checkbox"/> Ventile	<input checked="" type="checkbox"/> VHF	Vortrag	5935.2	231	279	131	über Grund	
	<input checked="" type="checkbox"/> Getriebe	<input checked="" type="checkbox"/> Bilge	<input checked="" type="checkbox"/> Navi	Verbrauch	1.3	5	60	338	Vortrag	388.9	512.6
	<input checked="" type="checkbox"/> Welle	<input checked="" type="checkbox"/> Gas	<input checked="" type="checkbox"/> Meteo	Getankt	-	-	185	332	Summe	398.9	517.6
	<input checked="" type="checkbox"/> Batterie	<input checked="" type="checkbox"/> Heizung	<input checked="" type="checkbox"/> Fäktank	Übertrag	5936.5	226	405	200	Gesamt	916.5	

Hafen	Standort	Skipper	
Gebühr	<u>Airisto</u>	Skipper I	<u>PHS</u>
EI-Wa-Du	Hafenmeister	Skipper II	<u>VSC</u>
AM-TU	Telefon	Crew	-
	Beurteilung	Visum	

Logbuch

Vilm II ODIN - Basel Schweiz Reg. Nr. 05691

Reise Jahr 2.2 2023	Tag, Datum SONNTAG 27. AUG 2023	UTC +/- +3	Standort, Ziel DIRISTO - DALSBURK	Blatt Nr. 50
---------------------------	------------------------------------	---------------	--------------------------------------	-----------------

VHF/Telefon		Beteiligte		Warnungen und Berichte	
von	bis	Wer ruft	Wen?	CH	Meldung, Gespräch
1					
2					
3					
4					

Wetter		Vorhersage						Warnungen und Berichte	
für Zeit TT.MM/LLT	Gültig bis hh.mm	Wind Ri	Bf	See Sg-m	Wolke 8/8	Baro hPa	Temp °C	Meldung Nr, Station	Gebiet, Vorhersage, Wetterlage
0748	0900	150	4	0.3	9	1005	17	WF	GRÖTI
	1200	240	3	0.2	9	1007	17		
	1500	240	2	0.2	9	1006	17		KASDAS
	1800	270	2	0.2	9	1007	17		
	2100	210	1-2	0.2	9	1007	16		

Logbuch		Beobachtungen						Kurs						Seemeilen			
Bordzeit LT	Logstand sm	Wind Ri	Bf	See Sg-m	Wolke 8/8	Baro hPa	Temp °C	MgK	Abl	Mw	Wa	Sa	KaK	Ah	Sp	Segel sm	Motor sm
1045	-	090	1-2	-	9	1008	20	-									
1145	4.6	160	2-3	0.1	9	1008	20	215									4.6
1245	9.9	210	2-3	0.1	9	1009	21	130						200	✓		5.3
1440	18.5	250	2-3	0.4	9	1009	21	DTF						199	✓	8.6	
1525	22.4	200	2-3	0.1	9	1009	21	040						198	✓		3.9
1600	23.8	210	1-2	0.1	9	1000	22	030						197	✓	1.4	
1630	25.8	270	1-2	0.1	9	1010	22	-									2.0

Checkliste vor dem Auslaufen nach dem Einlaufen	Antrieb, Versorgung, Navigation			Vorrat	Motor [h]	Brennstoff [l]	Wasser [l]	Strom [V]	Total
	<input type="checkbox"/> Motor	<input type="checkbox"/> Ventile	<input type="checkbox"/> VHF		✓ 1936.5	226	405	136 131	über Grund
	<input type="checkbox"/> Getriebe	<input type="checkbox"/> Bilge	<input type="checkbox"/> Navi		Verbrauch 3.3	18	45	136 133	Vortrag 398.9
	<input type="checkbox"/> Welle	<input type="checkbox"/> Gas	<input type="checkbox"/> Meteo		Getankt -	-	-	132 131	Summe 408.9
	<input type="checkbox"/> Batterie	<input type="checkbox"/> Heizung	<input type="checkbox"/> Fäktank		Übertrag 5139.0	198	360	200 198	Gesamt 942.3

Hafen		Standort		Skipper I	
Gebühr	15€	Standort	DALSBURK	Skipper I	PHS
EI-Wa-Du	mlk	Hafenmeister		Skipper II	VSC
WM-TU	4+4	Telefon		Crew	-
		Beurteilung	110	Visum	